



# SETMANA CICLISTA

VOLTA FEMENINA DE LA COMUNITAT VALENCIANA

*Guía Técnica*  
*Technical guide*  
*2023*

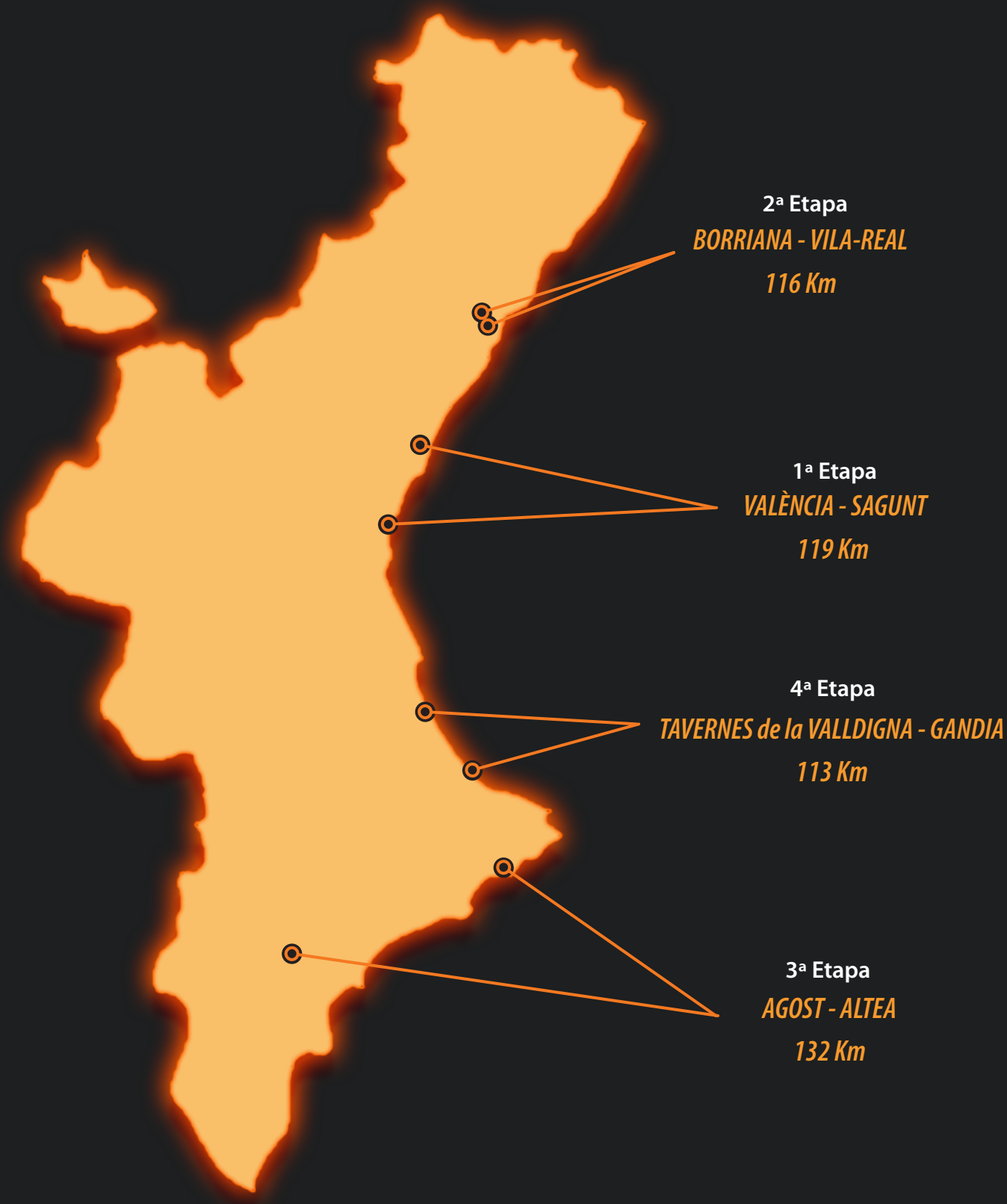
# ÍNDICE · INDEX

REGLAMENTO PARTICULAR <i>SPECIFIC REGULATIONS</i>	page <b>6.</b>
EQUIPOS <i>TEAMS</i>	page <b>12.</b>
SIMBOLOGÍA <i>SYMBOLOLOGY</i>	page <b>13.</b>
ETAPA 1. VALÈNCIA- SAGUNT <i>STAGE1.VALÈNCIA-SAGUNT</i>	page <b>14.</b>
ETAPA 2. BORRIANA - VILA-REAL <i>STAGE2.BORRIANA-VILA-REAL</i>	page <b>21.</b>
ETAPA 3. AGOST - ALTEA <i>STAGE3.AGOST-ALTEA</i>	page <b>28.</b>
ETAPA 4. TAVERNES - GANDIA <i>STAGE4.TAVERNES-GANDIA</i>	page <b>35.</b>
ALOJAMIENTOS <i>ACCOMMODATIONS</i>	page <b>42.</b>
ORGANIZACIÓN <i>ORGANIZATION</i>	page <b>43.</b>

Calle Sant Pere, 106  
46701 GANDIA (València)  
**Tel. 647 719 678**  
mkt@ccescapada.com

Teléfonos de contacto:  
**Rubén Donet.** 647 719 678  
**Celia López.** *Teams Manager* 697 299 862

# PLÀNOL DE RECORREGUT





# Comunitat Valenciana **COMUNITAT DE L'ESPORT**



GENERALITAT  
VALENCIANA



FUNDACIÓN  
TRINIDAD  
ALFONSO



GENERALITAT  
VALENCIANA

Conselleria d'Educació,  
Cultura i Esport



COMUNITAT  
VALENCIANA

**a** DIPUTACIÓN  
DE ALICANTE

DIPUTACIÓ DE  
VALENCIA

Juventut i Esports



DIPUTACIÓ  
D'E  
CASTELLÓ

CASTELLÓN  
**ESCENARIO  
DEPORTIVO**



Fundación  
Deportiva  
Municipal  
València

**RD3** EVENTOS  
DEPORTIVOS



**HYUNDAI**  
Marcos Automoción

**BALEARIA**

**ALE**

VITO  
**VITO**

**MW** MUJERESyDEPORTE  
AMDP  
ASOCIACIÓN PARA MUJERES EN EL DEPORTE PROFESIONAL



**Mortes**  
bikes

REAL FEDERACIÓN ESPAÑOLA  
**CICLISMO**



**FCCV**  
Federació Cicliste Comunitat Valenciana

# MAILLOTS · JERSEYS



**GENERAL  
INDIVIDUAL**  
GENERAL  
JERSEY



**GENERAL  
MONTAÑA**  
MOUNTAIN  
JERSEY



**GENERAL  
SPRINT INT.**  
SPRINT  
JERSEY



**GENERAL  
SUB-23**  
U-23  
JERSEY



**GENERAL  
AUTONÓMICA**  
VALENCIANA  
JERSEY

## ARTÍCULO 1. ORGANIZACIÓN.

La "SETMANA CICLISTA - VOLTA FEMENINA DE LA COMUNITAT VALENCIANA" es una prueba ciclista organizada por el **Club Ciclista Escapada**, admitido en el estamento de personas jurídicas de la **Federación Territorial de Ciclismo de la Comunidad Valenciana** por acuerdo de la Junta Directiva del **27 de mayo de 2010**, dado de alta con el número de registro **CV-697** y con el número de licencia federativa **G98257009**. Inscrito en el Registro de Entidades Deportivas de la Comunitat Valenciana con el número **8007**, resolución del 30 de septiembre de 2010, está organizada bajo la reglamentación de la **UCI** (Unión Ciclista Internacional).

El **Club Ciclista Escapada** tiene su domicilio social en calle **Sant Pere, 106 de Gandia**, c.p. **46701** (València), teléfono **647 719 678** y correo electrónico **ruben.donet@ccescapada.com**, CIF. **G98257009**.

La "Setmana Ciclista - VCVF" se celebra los días 16, 17, 18 y 19 de Febrero de 2023

La información completa al respecto está en la guía técnica, incluyendo el presente reglamento particular.

## ARTÍCULO 2. TIPO DE EVENTO

La "Setmana Ciclista - VCVF" está abierta a ciclistas de categoría féminas élite. La carrera está incluida dentro del calendario mundial femenino de la UCI.

Esta prueba está registrada como carrera de clase WE 2. PRO y asigna puntos para el ranking femenino según el Artículo 2.10.017 del Reglamento UCI.

## ARTÍCULO 3. PARTICIPACIÓN

Siguiendo el artículo 2.1.005 del reglamento UCI, la prueba está abierta a los siguientes equipos:

UCI Women's WorldTeams (min 4), UCI women's continental teams, UCI cyclo-cross professional teams, National teams y Regional and club teams.

De conformidad con el artículo 2.2.003 del reglamento UCI, los equipos deben estar formados por un mínimo de 5 corredoras y un máximo de 7.

## ARTÍCULO 4. OFICINA PERMANENTE CARRERA

Se requiere a los representantes de los equipos que confirmen sus participantes y recojan sus dorsales y placas en la oficina permanente el **15 de febrer de 2023 de 15:30 a 16:45 horas**. en la siguiente dirección: **Complex Esportiu Cultural Petxina**. Paseo de la Petxina, 42 - 46008 (València)

• La reunión de directores de equipo, organizada conforme al artículo 1.2.087 del reglamento UCI, en presencia de los miembros del Jurado Técnico, está fijada para el día **15 de febrero a las 17:00 horas p.m.** en:

## ARTICLE 1. ORGANIZATION

The "SETMANA CICLISTA - VOLTA FEMENINA DE LA COMUNITAT VALENCIANA" is a cycling event organized by the **Club Ciclista Escapada**, admitted in the legal entities of the **Territorial Cycling Federation of the Valencian Community** by agreement of the Board of Directors of **May 27, 2010**, discharged with registration number **CV-697** and with the federal license number **G98257009**. Registered in the Register of Sports Entities of the Comunitat Valenciana with the number **8007**, resolution of 30 September 2010, is organized under the regulations of the **UCI** (International Cycling Union).

The **Club Ciclista Escapada** has its postal address in **Sant Pere street, 106 of Gandia**, c.p. **46701** (València), telephone **647 719 678** and email **ruben.donet@ccescapada.com**, CIF. **G98257009**.

The "Setmana Ciclista - VCVF" is celebrated on 16, 17, 18 and 19 February 2023

The complete information on this is in the technical guide, including this particular regulation.

## ARTICLE 2. TYPE OF EVENT

The event is open to Elite women cycling categories. The event is registered on the UCI's international women calendar. This test is registered as a WE 2. PRO class race and assigns points for the women's ranking according to Article 2.10.017 of the UCI Regulations.

## ARTICLE 3. PARTICIPATION

As per article 2.1.005 of the UCI regulations, the event is open to the following teams:

UCI Women's WorldTeams (min 4), UCI women's continental teams, UCI cyclo-cross professional teams, National teams and Regional and club teams.

As per article 2.2.003 of the UCI regulations, teams must be formed of minimum 5 and maximum 7 riders.

## ARTICLE 4. RACE HEADQUARTERS

Representatives of teams are required to confirm their participants and collect their bibs and plates in the permanent office on **february 15, 2023 from 3:30 p.m. to 4:45 p.m.** at the following address:

• The meeting of team managers, organized according to article 1.2.087 of the UCI regulation, in the presence of the members of the Technical Jury, is scheduled for **February 15 at 5:00 p.m. in: Complex Esportiu Cultural Petxina**. Paseo de la Petxina, 42 - 46008 (València)

Complex Esportiu Cultural Petxina. Paseo de la Petxina, 42 - 46008 (València)

En la salida y en la llegada de cada etapa, la oficina permanente estará abierta como se indica en la guía técnica.

#### **ARTÍCULO 5. RADIO VUELTA**

La información de la carrera podrá ser sintonizada en la siguiente frecuencia: 149,00Mhz (UHF)

#### **ARTÍCULO 6. DISPOSITIVOS DE COMUNICACIÓN EN CARRERA**

De acuerdo con el artículo 2.2.024 del Reglamento U.C.I. están autorizados los dispositivos de comunicación a distancia con las corredoras.

#### **ARTÍCULO 7. EQUIPAMIENTO TECNOLÓGICO INCORPORADO**

Serán de aplicación los artículos 1.3.004 y 1.3.024 del Reglamento U.C.I.

#### **ARTÍCULO 8. ESPECIFICACIONES TÉCNICAS**

Serán de aplicación los artículos 1.3.014, 1.3.017, 1.3.018, 1.3.020 del Reglamento U.C.I., referidos a las especificaciones técnicas del sillín, tensores, horquillas y ruedas.

#### **ARTÍCULO 9. REGLAMENTACIÓN RELATIVA A LOS PASOS A NIVEL**

De conformidad con lo estipulado en los artículos 2.3.034 y 2.3.035 revisados (2017).

#### **ARTÍCULO 10. ASISTENCIA TÉCNICA NEUTRA**

La asistencia técnica neutra está garantizada por Sportpublic.

La asistencia técnica neutra estará bajo el amparo de 3 vehículos.

#### **ARTÍCULO 11. BONIFICACIONES**

Las bonificaciones, según los artículos 2.6.019 a 2.6.029 del reglamento UCI están previstos en la presente carrera según se indica en la guía técnica:

- 2 sprint bonificado en la 1ª etapa: 3, 2, 1 segundo al paso de la 1ª, 2ª y 3ª corredora respectivamente.

- 1 sprint bonificado en la 2ª etapa: ídem.

- 1 sprint bonificado en la 4ª etapa: ídem.

- Bonificación en la META de las cuatro etapas en línea: 10, 6, 4 segundos a la 1ª, 2ª y 3ª clasificadas.

#### **ARTÍCULO 12. PLAZOS DE LLEGADA (CIERRE DE CONTROL)**

Tomadas en cuenta las características de cada etapa, los plazos de llegada han sido establecidos de la siguiente manera:

1ª etapa: 12%. 2ª etapa: 20%.

*On departure and arrival of each stage, the permanent office will be open as indicated in the technical guide.*

#### **ARTICLE 5. RADIO-TOUR**

*Race information will be broadcast on the following frequency: 149,00Mhz (UHF)*

#### **ARTICLE 6. IN-RACE COMMUNICATION EQUIPMENT**

*In accordance with article 2.2.024 of the U.C.I. Remote communication devices with brokers are authorized.*

#### **ARTICLE 7. ON-BOARD TECHNOLOGY**

*On-board technology permitted under the terms of articles 1.3.004 and 1.3.024 of the U.C.I. regulations.*

#### **ARTICLE 8. TECHNICAL SPECIFICATIONS**

*As established under the terms of articles 1.3.014, 1.3.017, 1.3.018, 1.3.020 of the U.C.I. regulations, relating to the technical specifications of bike seat stays, forks and wheels.*

#### **ARTICLE 9. REGULATIONS CONCERNING LEVEL CROSSINGS**

*As defined under the terms of articles 2.3.034 and 2.3.035 revised (2017).*

#### **ARTICLE 10. NEUTRAL TECHNICAL SUPPORT**

*Neutral technical support service will be guaranteed by Sportpublic.*

*Neutral technical assistance will be under 3 vehicles.*

#### **ARTICLE 11. BONUSSES**

*Bonuses, according to the articles 2.6.019 and 2.6.029 of the U.C.I. regulations are provided in the present race as indicated in the technical Guide:*

*- 2 intermediate sprints bonus in the 1st. stage: 3"-2"-1" to the 1st., 2<sup>nd</sup> and 3<sup>rd</sup>. rider*

*- 1 intermediate sprints bonus in the 2nd. stage: Idem.*

*- 1 intermediate sprints bonus in the 4th. stage: Idem.*

*- Finish of the four stages: 10"-6"-4" to the 1st., 2nd. and 3rd. classified riders.*

#### **ARTICLE 12. FINISHING TIME LIMITS**

*Taking into account the characteristics of each stage, the arrival time limits have been established as follows:*

*1st stage: 12% 2nd stage: 20%*

*3rd stage: 22% 4th stage: 15%*

3ª etapa: 22%. 4ª etapa: 15%.

Los plazos de llegada, en circunstancias excepcionales, pueden ser incrementados por el Jurado Técnico de conformidad con el organizador conforme al artículo 2.6.032.

### **ARTÍCULO 13. CLASIFICACIONES**

Se establecerán las siguientes clasificaciones:

#### • Clasificación individual por tiempos:

La clasificación general individual por tiempos se establece añadiendo los tiempos registrados en las etapas, tomando en cuenta las penalizaciones- Artículo 2.6.014 del reglamento UCI.

Si aún así no se puede distanciar a las corredoras, sus posiciones serán determinadas considerando sus clasificaciones en cada etapa.

Como último recurso, se considerarán sus clasificaciones en la última etapa.

La líder de la clasificación general individual por tiempos viste el maillot NARANJA de líder.

• Clasificación equipos por tiempos: según el Artículo 2.6.016 del reglamento UCI.

- Otras clasificaciones:

#### • Clasificación de la Montaña:

La líder de la clasificación de la montaña viste el maillot PUNTOS ROJOS.

Los puntos asignados para el premio de la montaña son los siguientes:

<u>1ª categoría</u>	<u>2ª categoría</u>	<u>3ª categoría</u>	<u>4ª categoría</u>
1ª.- 8 puntos	6 puntos	4 puntos	3 puntos
2ª.- 6 "	4 "	3 "	2 "
3ª.- 4 "	2 "	1 punto	1 punto
4ª.- 2 "	1 punto	-	-
5ª.- 1 punto	-	-	-

En el caso de que dos o más corredoras estén igualadas a puntos, se considerará líder según el Artículo 2.6.017 del reglamento UCI.

#### • Clasificación de los Sprint Intermedios:

La líder de la clasificación de los sprints intermedios viste el maillot ROSA de líder.

El baremo de puntos asignado para cada Sprint Intermedio es el siguiente:

#### Clasificación

1ª. - 5 puntos. // 2ª. - 3 puntos // 3ª. - 1 punto.

En el caso de que dos o más corredoras resulten igualadas a puntos, se considerará líder a la corredora que mejores

*The terms of arrival, in exceptional circumstances, may be increased by the Commissaires' Panel in agreement with the organizer according to the article 2.6.032.*

### **ARTICLE 13. CLASSIFICATIONS**

*The following classification(s) will be issued:*

#### • **Leader of the Individual General Classification by Time::**

*The individual general classification on time is established by adding up the times recorded for the stages, taking into account the penalties – Article 2.6.014 of UCI Regulations.*

*If the riders still cannot be separated, their positions will be determined considering their rankings at each stage.*

*As a last resort, their classifications will be considered in the last stage.*

*The leader of the individual classification by times wears the leading ORANGE jersey.*

• **Team classification by time:** following Article 2.6.016 of U.C.I. Regulations.

- Other classifications:

#### • **Leader of the mountain classification:**

*The leader of the mountain classification wears the RED POINTS.*

*The points assigned for the classification of the mountain are the following:*

<u>1st. Class</u>	<u>2nd. Class</u>	<u>3rd. Class</u>	<u>4th. Class</u>
1ª.- 8 points	6 points	4 points	3 points
2ª.- 6 "	4 "	3 "	2 points
3ª.- 4 "	2 "	1 point	1 point
4ª.- 2 "	1 point	-	-
5ª.- 1 point	-	-	-

*In the event that two or more competitors are equal on points, the leader will be considered following Article 2.6.017 of UCI Regulations.*

#### • **Leader of the Intermediate Sprint:**

*The leader of the intermediate sprint classification wears the PINK jersey.*

*Point list awarded for each intermediate sprint is as follows:*

#### Classification

1ª. - 5 points. // 2ª. - 3 points. // 3ª. - 1 point.

*In the event that two or more riders are equal on points, the leader will be considered on behalf of the rider getting better places in each intermediate sprint-rush. As a final resort, the best placed in the individual general classification on time.*



puestos haya obtenido en cada uno de los Sprint Intermedios. De persistir el empate, será líder la mejor situada en la clasificación general individual por tiempos.

• **Clasificación SUB-23:**

La líder de la clasificación SUB-23 viste el maillot BLANCO de líder.

La líder de esta clasificación será la primera corredora SUB-23 situada en la clasificación general individual por tiempos.

En el caso de que dos o más corredoras estén igualadas a tiempos, se aplicará el mismo criterio que para determinar la clasificación general individual por tiempos.

• **Clasificación Autonómica:**

La líder de las corredoras valencianas viste el maillot AMARILLO de líder.

La líder de esta clasificación será la primera ciclista VALENCIANA (nativa) situada en la clasificación general por tiempos. En el caso de que dos o más corredoras estén igualadas a tiempos, se aplicará el mismo criterio que para determinar la clasificación general individual por tiempos.

**ARTÍCULO 14. PREMIOS**

ETAPA		GENERAL INDIVIDUAL	
1ª. Clasificada	605€	1ª. Clasificada	1210€
2ª. Clasificada	360€	2ª. Clasificada	720€
3ª. Clasificada	250€	3ª. Clasificada	500€
4ª. Clasificada	235€	4ª. Clasificada	470€
5ª. Clasificada	220€	5ª. Clasificada	440€
6ª. Clasificada	190€	6ª. Clasificada	380€
7ª. Clasificada	170€	7ª. Clasificada	340€
8ª. Clasificada	140€	8ª. Clasificada	280€
9ª. Clasificada	140€	9ª. Clasificada	280€
10ª. Clasificada	140€	10ª. Clasificada	280€
11ª. Clasificada	90€	11ª. Clasificada	180€
12ª. Clasificada	90€	12ª. Clasificada	180€
13ª. Clasificada	90€	13ª. Clasificada	180€
14ª. Clasificada	90€	14ª. Clasificada	180€
15ª. Clasificada	90€	15ª. Clasificada	180€
16ª - 20ª. Clas.	60€	16ª - 20ª. Clas.	120€
<b>ETAPAS</b>	<b>12.800€</b>	<b>GENERAL</b>	<b>6.400€</b>
<b>TOTAL</b>	<b>19.200€</b>		

**ARTÍCULO 15. ANTIDOPING**

El reglamento UCI es enteramente aplicable a la prueba.

Los controles antidoping se realizarán en los lugares indicados en la guía técnica.

• **Leader U-23 classification:**

*The leader of the U-23 classification wears the WHITE jersey.*

*The leader of this classification U-23 will be the first rider placed in the individual general classification.*

*In the event that two or more competitors are equal on time the criteria will be the same of the leader at individual general classification on time.*

• **Leader of VALENCIANA classification:**

*The leader of the Valenciana classification wears the YELLOW Jersey.*

*The leader of this classification will be the first VALENCIANA (native) rider placed in the individual general classification by time. In the event that two or more competitors are equal on time the criteria will be the same of the leader at individual general classification on time.*

**ARTICLE 14. PRIZES**

STAGE		INDIVIDUAL GENERAL	
1st. Classified	605€	1st. Classified	1210€
2nd. Classified	360€	2nd. Classified	720€
3rd. Classified	250€	3rd. Classified	500€
4th. Classified	235€	4th. Classified	470€
5th. Classified	220€	5th. Classified	440€
6th. Classified	190€	6th. Classified	380€
7th. Classified	170€	7th. Classified	340€
8th. Classified	140€	8th. Classified	280€
9th. Classified	140€	9th. Classified	280€
10th. Classified	140€	10th. Classified	280€
11th. Classified	90€	11th. Classified	180€
12th. Classified	90€	12th. Classified	180€
13th. Classified	90€	13th. Classified	180€
14th. Classified	90€	14th. Classified	180€
15th. Classified	90€	15th. Classified	180€
16th.-20th. Class	60€	16th.-20th. Class	120€
<b>STAGES</b>	<b>12.800€</b>	<b>GENERAL</b>	<b>6.400€</b>
<b>TOTAL</b>	<b>19.200€</b>		

**ARTICLE 15. ANTIDOPING**

*The UCI antidoping regulations are entirely applicable to the event.*

*The antidoping tests will be carried out as indicated on the Technical Guide.*

#### **ARTÍCULO 16. PROTOCOLO EN CASO DE CONDICIONES METEOROLÓGICAS EXTREMAS**

Está prevista la aplicación de un protocolo en caso de condiciones meteorológicas extremas conforme al artículo 2.2.029 bis.

#### **ARTÍCULO 17. INCIDENTES DE LA CARRERA EN LOS ÚLTIMOS 3 KILÓMETROS**

En el caso de un incidente debidamente anotado en los últimos tres kilómetros de una etapa de carrera en ruta, las corredoras afectadas deberán acreditar el tiempo del la ciclista o ciclistas en cuya compañía viajaban en el momento del incidente. Su colocación será determinada por el orden de llegada en el grupo que viajaban.

Se considera como un incidente, cualquier evento independiente de la capacidad física del la ciclista (caída, problema mecánico, pinchazo) y su voluntad de permanecer con las corredoras en cuya compañía viajaba en el momento del incidente.

Se les pide a las corredoras afectadas por un incidente que se den a conocer a un comisario levantando la mano e informando después del final de la etapa.

Si, como resultado de una caída debidamente notada en los últimos tres kilómetros, y la corredora no puede cruzar la línea de llegada, será colocado en último lugar en la etapa y acreditada con el tiempo de la ciclista en cuya compañía viajaba en el momento de la caída.

Este artículo no se aplicará cuando el final de etapa acabe en alto de montaña.

Las decisiones relacionadas con este artículo son tomadas independientemente por el panel de comisarios.

#### **ARTÍCULO 18. CEREMONIA PROTOCOLARIA**

Las corredoras deberán presentarse en el pódium en un tiempo límite de **10 minutos** después de cruzar la línea de meta.

De acuerdo con el artículo 1.2.112 del reglamento UCI, deberán acudir a la ceremonia protocolaria oficial las siguientes corredoras:

- La ganadora de la etapa.
- La líder de la clasificación General Individual por Tiempos.
- La líder de la clasificación de la Montaña.
- La líder de la clasificación Sprint Intermedio.
- La líder de SUB-23.
- La líder de la 1ª Autonómica.
- Tres representantes del equipo primer clasificado.

#### **ARTÍCULO 19. PENALIZACIONES**

El baremo de penalizaciones de la UCI es el único aplicable.

#### **ARTICLE 16. PROTOCOL FOR EXTREME WEATHER CONDITIONS**

Article 2.2.029 provides for the application of a Protocol in the event of extreme weather conditions.

#### **ARTICLE 17. RACE'S INCIDENTS IN THE LAST 3 KILOMETERS**

*In the case of a duly noted incident in the last three kilometers of a road race stage, the rider or riders affected shall be credited with the time of the rider or riders in whose company they were riding at the moment of the incident. His or their placing shall be determined by the order in which he or they actually cross the finishing line.*

*Is considered as an incident, any event independent from the physical capacity of the rider (fall, mechanical problem, puncture) and his will of remaining with the riders in whose company he was riding at the moment of the incident.*

*Riders affected by an incident are asked to make themselves known to a commissaire by rising their hand and report to a commissaire after the finish of the stage.*

*If, as the result of a duly noted fall in the last three kilometers, a rider cannot cross the finishing line, he shall be placed last in the stage and credited with the time of the rider or riders in whose company he was riding at the time of the fall.*

*This article shall not apply where the finish is at the top of a hill-climb.*

*Decisions related to this article are taken independently by the commissaires' panel.*

#### **ARTICLE 18. PROTOCOL CEREMONY**

*The riders must be presented on the podium in a time limit of **10 minutes** after crossing the finish line.*

*In accordance with article 1.2.112 of the UCI rules, the following riders must attend the official protocol ceremony:*

- *The stage winner.*
- *The Individual General Classification by Times leader.*
- *Mountain classification leader.*
- *Classification by Sprint leader.*
- *U-23 leader.*
- *Valenciana leader.*
- *Three representatives of the first classified team.*

#### **ARTICLE 19. PENALTIES**

*The UCI penalty scale is the only one applicable.*

## **ARTÍCULO 20. SEGUROS**

Según las disposiciones previstas en los Artículos 1.1.006 y 1.1.022 del reglamento UCI, todas las corredoras inscritas, todos los seguidores y personal técnico de los equipos deberán estar asegurados contra los accidentes que puedan intervenir en el curso de la prueba y sus consecuencias en material de responsabilidad civil, de gastos médicos, de hospitalización y de repatriación hacia su domicilio.

## **ARTÍCULO 21. DERECHOS DE IMAGEN**

Cada equipo y cada ciclista, seguidor y personal técnico que lo compone, reconoce que su participación en la prueba autoriza al organizador y a sus subrogados a captar y fijar, en cualquier soporte y medio, y consecuentemente a reproducir y mostrar, sin ninguna clase de remuneración, su nombre, voz, imagen, biografía y más generalmente su prestación deportiva en el marco de la "Setmana Ciclista - VFCV", al igual que las marcas de sus equipamientos y sponsors, bajo cualquier forma, en toda clase de formato existente o por venir, para toda comunicación al público en el mundo entero.

## **ARTÍCULO 22. PROTECCIÓN DEL MEDIO AMBIENTE**

En disposición de preservar el medio ambiente y de esta manera dar una imagen positiva del ciclismo, las participantes en la "Setmana Ciclista - VCVF" tendrán habilitadas "zonas de desecho" cada 30-40 km, además procurarán no arrojar bidones ni envoltorios a la carretera, comprometiéndose además a ofrecer un comportamiento ejemplar en esta disciplina durante el desarrollo de la Vuelta.

## **ARTÍCULO 23. CONTROL DE FIRMAS**

El control de firmas queda establecido en:

- 1ª etapa de las 12:00 horas a las 13:00 horas.
- 2ª etapa de las 12:00 horas a las 13:00 horas.
- 3ª etapa de las 10:30 horas a las 11:30 horas.
- 4ª etapa de las 09:30 horas a las 10:30 horas.

## **ARTICLE 20. INSURANCES**

*According to the provisions in Articles 1.1.006 and 1.1.022 of UCI Regulations, all registered riders, all supporters and staff of participating teams must be insured against accidents occurring in the course of the race and its impact on civil liability, medical expenses, hospitalization and repatriation to their home.*

## **ARTICLE 21. PICTURE RIGHTS**

*Each team and each rider, supporter and staff that composes, acknowledges that his participation in the race authorizes the organizer and his surrogates to catch and fix in any format or medium, and consequently to reproduce and display, without any compensation, their name, voice, image, biography and more generally their sports provision under "Setmana Ciclista - VFCV", as their equipment brands and sponsors, in any form, in all kinds of existing format or come, for all communication to the public worldwide.*

## **ARTICLE 22. Protection of the ENVIRONMENT**

*In order to preserve the environment and in this way give a positive image of cycling, the participants in the "Setmana Ciclista - VFCV" will have enabled "waste areas" every 30-40 km, in addition they will try not to throw drums or wrappers to the road, also committing to offer exemplary behavior in this discipline during the development of the tour.*

## **ARTICLE 23. CONTROL OF SIGNATURES**

*The signature control is established in:*

- 1st stage from 12:00 p.m. to 1:00 p.m.*
- 2nd stage from 12:00 p.m. to 1:00 p.m.*
- 3rd stage from 10:30 a.m. to 11:30 p.m.*
- 4th stage from 09:30 a.m. to 10:30 a.m.*

# UCI WOMEN'S WORLD TEAMS



TREK - SEGAFREDO



MOVISTAR TEAM WOMEN



TEAM DSM



CANYON SRAM RACING



LIV RACING TEQFIND



FDJ - SUEZ



TEAM JUMBO - VISMA



ISRAEL PREMIER TECH - ROLAND



FENIX-DECEUNINCK CYCLING TEAM



UNO - X PRO CYCLING TEAM



UAE TEAM ADQ



EF EDUCATION - TIBCO - SVB



# UCI WOMEN'S CONTINENTAL TEAMS



DAS - HANDSLING



CANTABRIA DEPORTE - RIO MIERA  
WOMEN'S CYCLING TEAM



BEPINK



ENEICAT - RBH GLOBAL



AG INSURANCE -  
SOUDAL QUICK-STEP CYCLING TEAM



COFIDIS WOMEN TEAM



SOPELA WOMEN'S TEAM



LABORAL KUTXA TEAM



CERATIZIT - WNT PRO CYCLING



MASSI TACTIC WOMEN'S TEAM



BIZKAIA DURANGO



# SIMBOLOGÍA · SYMBOLOGY

	Salida <i>Start</i>		Zona Vehículos autorizados <i>Authorized cars zone</i>
	Kilómetro 0 <i>Kilometer 0</i>		Parking Agrupación Guardia Civil Tráfico <i>AGCT parking</i>
	Sprint Intermedio <i>Intermediary Sprint</i>		Parking Vehículos equipo <i>Teams parking</i>
	Inicio Puerto <i>Start of the climb</i>		Parking Vehículos Equipo Carrera <i>Race Teams parking</i>
	Puerto de 1ª Categoría <i>Climb of 1st category</i>		Parking Vehículos cabeza de carrera <i>Race head cars parking</i>
	Puerto de 2ª Categoría <i>Climb of 2nd category</i>		Parking Organización <i>Staff parking</i>
	Puerto de 3ª Categoría <i>Climb of 3rd category</i>		Parking Motos enlace <i>Motorcycle parking</i>
	Puerto de 4ª Categoría <i>Climb of 4er category</i>		Zona VIP <i>Motorcycle parking</i>
	Kilómetro 30 <i>Kilometer 30</i>		Punto de paso obligatorio <i>Mandatory crossing point</i>
	3 Kilómetros meta <i>3 Kilometer finish</i>		Oficina permanente <i>Headquarters</i>
	2 Kilómetros meta <i>2 Kilometer finish</i>		Desvío de coches <i>Car by pass</i>
	1 Kilómetros meta <i>1 Kilometer finish</i>		Zona Mixta <i>Mixed Zone</i>
	Meta <i>Finish line</i>		Control de firmas <i>Signature podium</i>
	Control Antidóping <i>Antidoping Control</i>		Zonas de desecho <i>Disposal areas</i>



## PASOS CON PRECAUCIÓN *STEPS WITH CAUTION*

**RD** - Rotonda Derecha  
*Righ Roundabout*

**R** - Rotonda  
*Roundabout*

**RI** - Rotonda Izquierda  
*Left Roundabout*

**B** - Badenes  
*Baden*

**GI**- Curvas y cruces a la izquierda  
*Crosses and curves to the left*

**GD**- Curvas y cruces a la derecha  
*Crosses and curves to the right*

**PE**- Paso estrecho  
*Narrow pass*

**T**- Túnel  
*Tunnel*

**H**- Hitos  
*Milestones*

**M**- Medianas  
*Middle*

119 Km

VALÈNCIA - SAGUNT

JUEVES 16 de febrero

1<sup>a</sup>  
ETAPA

DIPUTACIÓ DE  
VALENCIA

Juventut i Esports



**VALÈNCIA**



**SAGUNT**



**AJUNTAMENT  
DE VALÈNCIA**



**AJUNTAMENT DE  
SAGUNT**

1<sup>a</sup>

ETAPA

119Km

VALÈNCIA - SAGUNT

JUEVES 16 de febrero

TORRES TORRES

FAURA

ESTIVELLA



GILET

SAGUNT

PORT DE SAGUNT

NAQUERA

VALÈNCIA

ITINERARIO ALTERNATIVO META



119 Km  
VALÈNCIA - SAGUNT

1ª  
ETAPA

JUEVES 16 de febrero

HORARIO PREVISTO

Km	FALTAN	ALTITUD		Llamada Salida. 13:20	41 km/h	39 km/h	37 km/h
		4		VALÈNCIA. SALIDA URBANO - NEUTRALIZADO ± 1,5 km	13:30	13:30	13:30
0	0	17	<b>Km 0</b>	POBLE NOU. Recto CV-315	13:40	13:40	13:40
4,5	114,5	3218		MONTCADA. Izda CV-315	13:47	13:47	13:47
7,3	111,7	45		SAN ISIDRO BENAGÉBER. Recto CV-315	13:51	13:51	13:52
19	100	221		NÀQUERA. Recto CV-310	14:09	14:09	14:11
22,5	96,5	316		SERRA. Recto CV-310	14:15	14:15	14:16
25,8	93,2	493	<b>2ª</b>	ALTO DE L'ORONET. Izda CV-310	14:20	14:20	14:22
36,2	82,8	169		TORRES TORRES. Recto N-234	14:36	14:36	14:39
40,1	78,9	118		ESTIVELLA. Recto N-234	14:42	14:42	14:45
44,3	74,7	93		GILET. Recto N-234 a Rtda. dcha CV-314	14:45	14:48	14:52
51,3	67,7	41	<b>SP</b>	SAGUNT. Izda N-340 a V-23 a V-21	14:55	14:59	15:03
57	62	9		Estación de los Valles. N-340 Rtda. izda CV-320	15:03	15:08	15:12
59,2	59,8	38		CUARTELL. Recto CV-320 a giro izda N-234	15:07	15:11	15:16
71	48	118		ESTIVELLA. Recto N-234	15:24	15:29	15:35
75,2	43,8	93		GILET. Recto N-234 a Rtda. dcha CV-314	15:30	15:36	15:42
82,2	36,8	41	<b>SP</b>	SAGUNT. Izda N-340 a V-23 a V-21	15:40	15:46	15:53
87,9	31,1	9		Estación de los Valles. N-340 Rtda. izda CV-320	15:49	15:55	16:02
90	28	38		CUARTELL. Recto CV-320 a giro izda N-234	15:52	15:59	16:06
101,4	17,6	118		ESTIVELLA. Recto N-234	16:08	16:16	16:24
106,2	12,8	93		GILET. Recto N-234 a Rtda. dcha CV-314	16:15	16:23	16:32
113	6	41		SAGUNT. AV.Pianista Mario Monreal a Rtda. Dcha dirección PORT DE SAGUNT	16:25	16:34	16:43
119	0	2		PORT DE SAGUNT Avd Mediterrani <b>META.</b>	16:34	16:43	16:53

**NEUTRALIZADO.** C. Pere Cabanes, giro izda. Cmo. De Moncada. **KM 0** Salida Pueblo Nuevo CV -315 dirección Moncada, giro izda. por CV-315 dirección San Isidro de Benagéber, continúa por CV-315 hacia Naquera, rtda. dcha CV-310 dirección Sella, continúa por CV-310 dirección Torres Torres N-234, recto N-234 dirección Estivella y Gilet N-234 y en la rotonda, toma la primera salida en dirección Poligono Nº 44/N-234, rtda. dcha. salida CV-314/Carrer Gilet dirección Sagunt, pasa Sagunt AV.Pianista Mario Monreal y giro izda. por N-340 dirección Estación de los Valles rtda. izda. por CV-320 dirección Cuartell/Cuart de lesValls, continúa por CV-320, giro izda. N-234 dirección Estivella y Gilet N-234 y en la rotonda, toma la primera salida en dirección Poligono Nº 44/N-234, rtda. dcha. salida CV-314/Carrer Gilet dirección Sagunt, pasa Sagunt AV.Pianista Mario Monreal y giro izda. por N-340 dirección Estación de los Valles rtda. izda. por CV-320 dirección Cuartell/Cuart de lesValls, giro izda. N-234 dirección Estivella y Gilet N-234 y en la rotonda, toma la primera salida en dirección Poligono Nº 44/N-234, rtda. dcha. salida CV-314/Carrer Gilet dirección Sagunt, Sagunt AV.Pianista Mario Monreal, rtda. Dcha Puente Cronista Emili Llueca, rtda. izda. AV. Sants de la Pedra, rtda. Recto AV, de la Vila, rtda, recto Via Pista, rtda. Recto AV Coronó D'Aragó, rtda. Recto AV Arquitecto Alfredo Simón, rtda. Recto AV. Isla Menorca, giro dcha. AV Mediterrani META.



RD 2,40-RI 4,50-R 5,09-R 5,75-R 7,10-R 7,85-R 9,20-R 10,72-R 11,52-R 12,50-RD 17,52-R 18,64-RI 19,48-GD 19,70-R 34,37-R 34,63-R 35,24- GI 36,36-R 42,15-R 43,80- RI 44,81-R 45,64-R 47-GD 47,40-GD 48,20-R 49,70- RI 50-RD 50,20-R 50,43-R 51,03-R 51,44- GI 51,80- R 51,96-R 52,40-R 54,09- GD 54,50-RI 56,95-RD 57,70-R 59,10-R 59,90-R 60,55-GI 67,95-R 73,04-R 74,68- RI 75,92- R 76,56-R 77,89-GD 78,30-GD 79,10-R 80,62-RI 80,95-RD 81,10-R 81,35-R 81,92-R 82,32-GI 82,71-R 82,84-R 83,25-R 85-GD 85,40-RI 87,80-RD 88,62-R 90-R 90,80- 91,37- GI 98,85-R 103,92-RI 106,6-R 108,79-GD 109,15-GD 79,10-R 111,50-RI 111,80-RD 111,98-R 112,25-R 112,83-RD 113,35-RI 113,55-R 114,40-R 114,75-R 115,30-R 116,13-R 117,13-R 118-R 118,6-GD 119



1<sup>a</sup>  
ETAPA

119 Km


**SALIDA**  
VALÈNCIA



- SALIDA - START • C. Riu Nervión
- Control de Firmas - Signature Podium (12:00 h - 13:00 h) • C. Riu Nervión
- Oficina permanente - Headquarters • C. Riu Nervión
- Punto de paso obligatorio - Mandatory crossing point • C. Riu Nervión
- Zona vehículos autorizados - Authorized cars zone • C. Riu Nervión
- Parking vehículos equipo - Teams parking • C. Río Segre
- Parking Agrupación Guardia Civil Tráfico - AGCT parking • C. Riu Nervión
- Parking Motos enlace - Motorcycle parking • C. Riu Nervión
- Parking Organización - Staff parking • C. Riu Nervión
- Vehículos cabeza de carrera - Race head cars • C. Riu Nervión
- Zona WC - WC zone • C. Riu Nervión



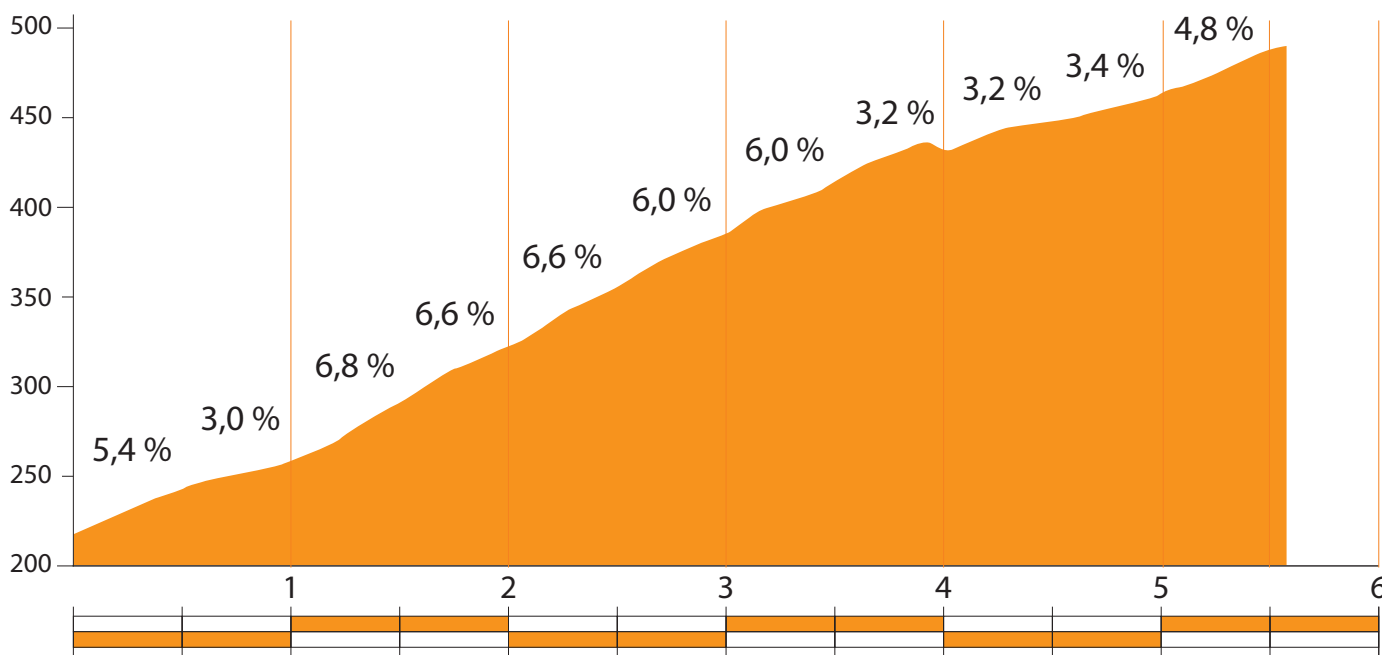
# ALTIMETRÍA · PROFILE



## Puerto de L'Oronet

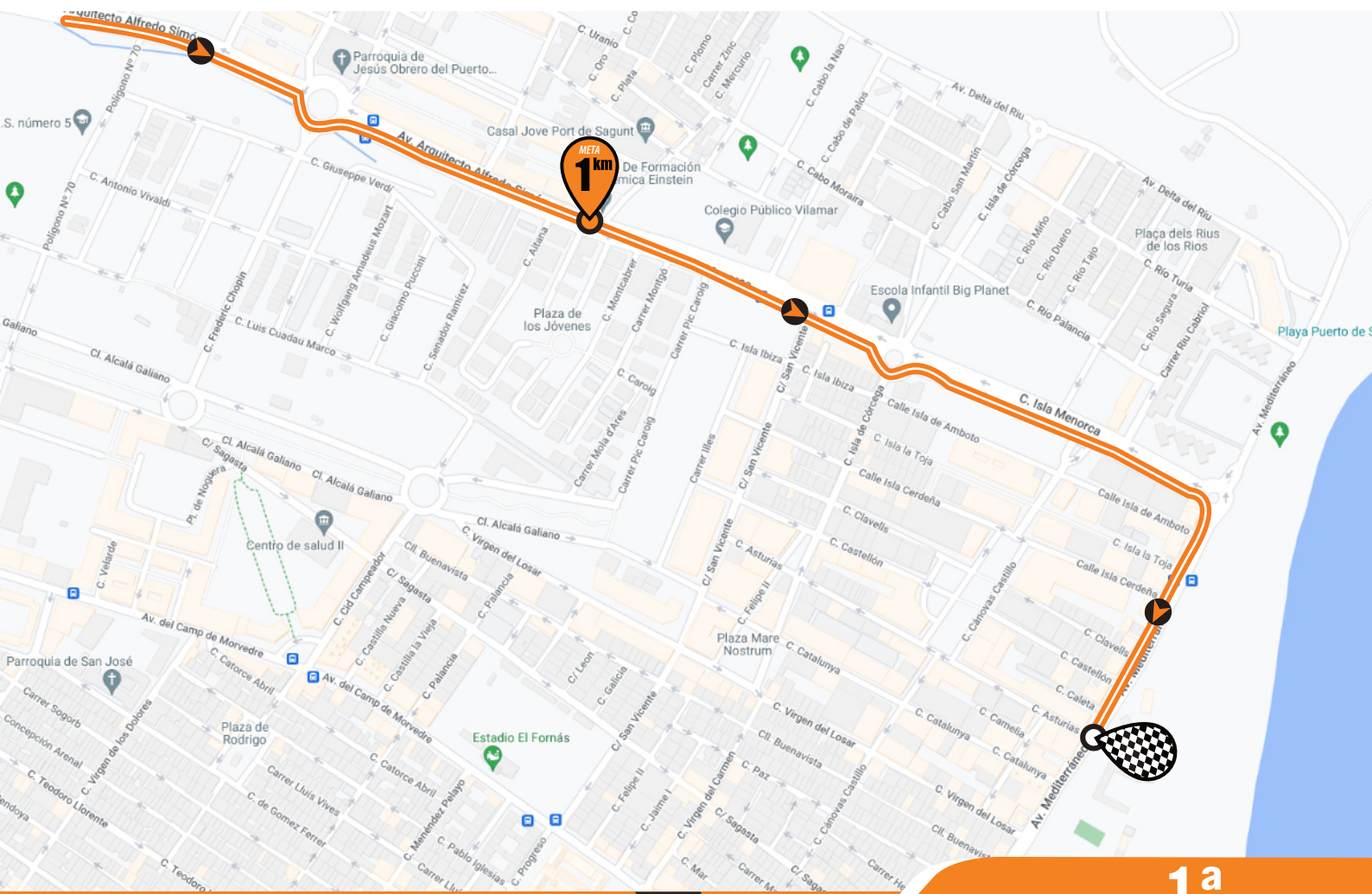

Ascenso: 5,7 Km  
 Altitud máx.: 493 m  
 Desnivel: 256 m

Pendiente media: 4,5%  
 Pendiente máx.: 10,4%  
 Coeficiente: 45





- 3,0 Km.** por CV-320 rtda giro izquierda por Av. Corona de Aragón
- 2,0 Km.** rtda recto por Av. Arquitecto Alfredo Simón
- 1,0 Km.** recto por Calle Isla Menorca
- 0,3 Km.** giro derecha por Av. Mediterráneo
- 0,0 Km.** META en Av. Mediterráneo (Port de Sagunt)


















1a

ETAPA

119 Km

**META**  
SAGUNT

-  META - FINISH LINE • Av. Mediterráneo
-  PODIO - PODIUM • Av. Mediterráneo
-  Oficina permanente - Headquarters • Av. Mediterráneo
-  Control Antidóping - Antidoping Control • Av. Mediterráneo
-  Zona vehículos autorizados - Authorized cars zone • Av. Mediterráneo
-  Parking vehículos Equipos - Teams parking • Av. Mediterráneo
-  Parking vehículos Equipos Carrera- Race Teams parking • Av. Mediterráneo
-  Parking Agrupación Guardia Civil Tráfico - AGCT parking • Av. Mediterráneo
-  Parking Motos enlace - Motorcycle parking • Av. Mediterráneo
-  Parking Organización - Staff parking • Av. Mediterráneo
-  Vehículos cabeza de carrera - Race head cars • Av. Mediterráneo
-  Crono - Chrono zone • Av. Mediterráneo
-  Zona VIP - VIP zone • Av. Mediterráneo
-  Desvío de coches - Car by pass • Av. Mediterráneo
-  Zona WC - WC zone • Av. Mediterráneo



116 Km

**BORRIANA - VILA-REAL**

**VIERNES 17 de febrero**

**2<sup>a</sup>**  
**ETAPA**



**BORRIANA**



**VILA-REAL**



**MAGNÍFIC  
AJUNTAMENT  
DE BORRIANA**



**Ajuntament de Vila-real**

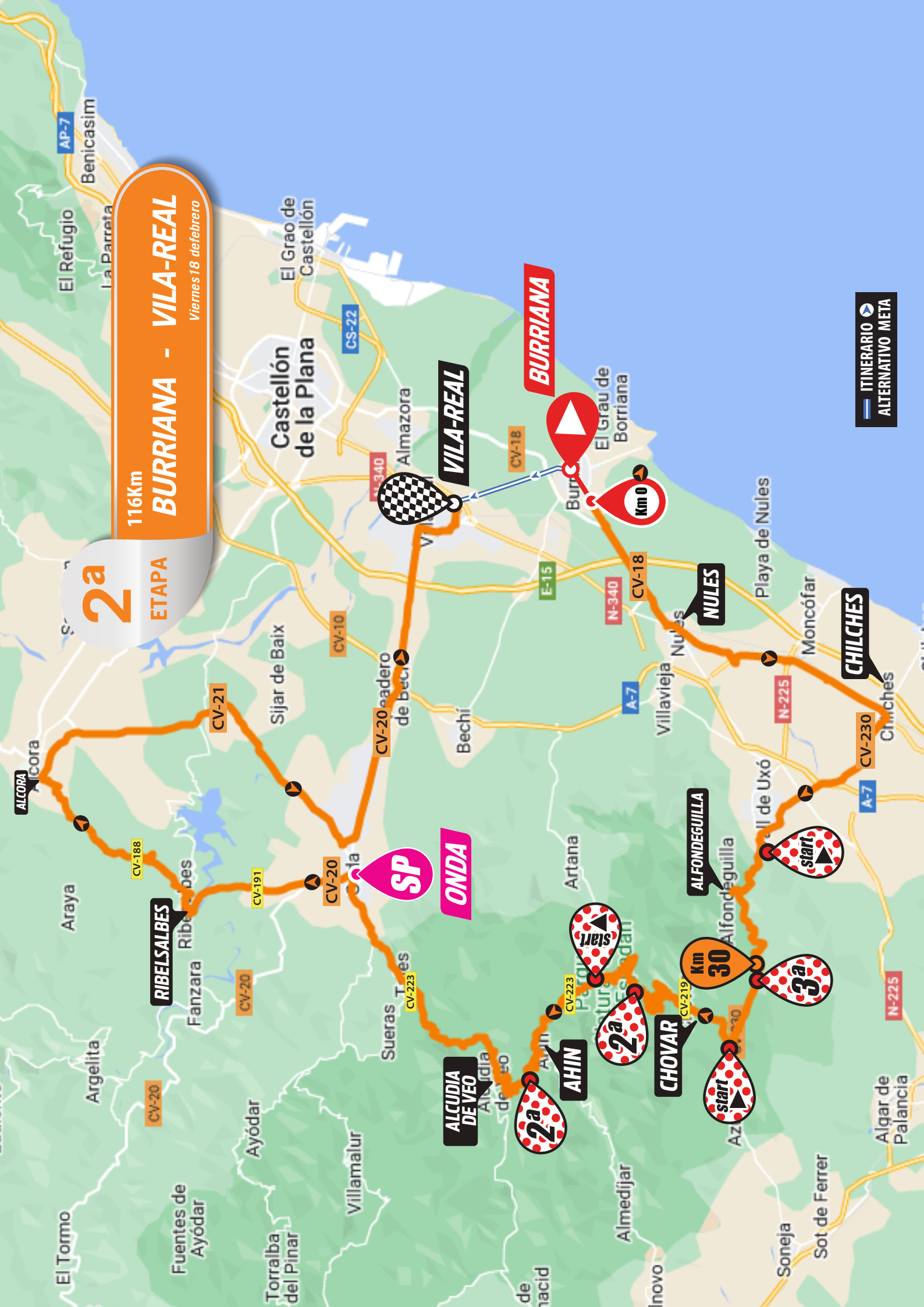
**2a**

**ETAPA**

116Km

**BURRIANA - VILA-REAL**

*Viernes 18 de febrero*



ITINERARIO  
ALTERNATIVO META

Km	FALTAN	ALTITUD		Llamada Salida. 13:20	39 km/h	37 km/h	35 km/h
		11		<b>BORRIANA. SALIDA URBANO - NEUTRALIZADO ± 1,5</b>	13:30	13:30	13:30
0	0	11	<b>Km 0</b>	<b>BORRIANA. Recto CV-118</b>	13:35	13:35	13:35
5,6	110,4	13		<b>NULES. Rotonda N-40</b>	13:44	13:44	13:45
15,2	100,8	9		<b>CHILCHES. Rotonda Dcha CV-230</b>	13:55	14:00	14:01
21	95	115		<b>LA VALL D'UIXÓ. Dcha CV-230</b>	14:07	14:09	14:11
25,2	90,8	200		<b>ALFONDEGUILLA. Recto CV-230</b>	14:14	14:16	14:18
31,4	84,6	432		<b>ALTO DE MARIANET. Recto CV-230</b>	14:22	14:26	14:29
36,1	79,9	398		<b>CHOVAR. Recto CV-219</b>	14:31	14:34	14:37
42	74	659		<b>ALTO DE ESLIDA. Recto CV-219</b>	14:40	14:43	14:47
46	70	400		<b>ESLIDA. Izda CV-223</b>	14:46	14:50	14:54
51,4	64,6	488		<b>AHÍN. Recto CV-223</b>	14:54	14:58	15:03
53,4	62,6	581		<b>ALTO DE AHÍN. Recto CV-223</b>	14:57	15:02	15:07
56,3	59,7	472		<b>ALCUDIA DE VEO. Dcha CV-223</b>	15:02	15:06	15:12
57,8	54,2	581		<b>VEO. Recto CV-223</b>	15:04	15:09	15:14
63,6	52,4	240		<b>TALES. Recto CV-223</b>	15:13	15:18	15:24
66	50	220		<b>ARTESA. Recto CV-223</b>	15:17	15:22	15:28
68	48	193	<b>SP</b>	<b>ONDA. Izda CV-20 Dcha CV-191</b>	15:20	15:25	15:32
75,6	40,4	165		<b>RIBELSABES. Rotonda Izda CV-188</b>	15:31	15:38	15:45
85,1	30,9	280		<b>ALCORA. Giro Dcha Ctra. Circunvalación Dcha CV-21</b>	15:46	15:53	16:01
100,7	15,3	193		<b>ONDA. Rotonda Izda CV-20</b>	16:10	16:18	16:28
113,6	2,4	44		<b>VILA-REAL. Giro Izda Urbano</b>	16:30	16:39	16:50
116	0	40		<b>META. Avinguda Portugal.</b>	16:35	16:45	16:56

**NEUTRALIZADO.** giro dcha. El Raval, giro Izda. Av Nules, rtda. recto carr. Nules **KM 0** SALIDA. en Av. Nules, rtda. recto CV-13, rtda. recto CV-18, rtda. recto Ctra. Burriana, rtda. Izda Av. Castelló, recto Av. de Valencia, rtda. recto Ctra. N 340, rtd. recto, rtda. izda N-340, Chilches rtda. dcha CV-230, rtda. recto CV-230, seguir por CV-230 dirección Alфондеguilla, Area de Descanso Chovar giro dcha. por CV-219, seguir por CV-219, Eslida gira izda. CV-223, seguir por CV-223 dirección Onda, Onda AV. del Pais Valenciano, giro izda. Av. Ribesalbes/CV-20, giro dcha CV-191 dirección Ribelsabes, giro dcha AV. Mijares, recto AV Alcora, Alcora rtda. dcha Ctra. Circunvalación, rtd. recto C-232, rtda. recto CV-21, Onda rtd. izda. Av. Castilla la Mancha, rtda. recto CV-20, seguir por CV-20 dirección Vila-Real, Vila-Real rtd. dcha Av. Alemania, rtda. recto Av. Portugal, META.



R 1,23-R 4,16-RI 5,70-R 7,10-R 8,43-RI 8,90-R 11,10-R 11,30-R 13-RD 15,65-R 18,90-R 19,55-R 20,50-RI 23,20-GD 33,55-GI-47,00-GI 68,53-R 68,90-GD 70,25-GD 75,67-RI 76, 40-RD 85,19-R 87,50-R 98,90-RI 100,60-RD 101,25-R 106,75-R 107,20-R 107,90-R 108,47-R 109,10-R 109,75-R 110,73-R 112,78-GD 113,59-R 114,80-R 114,90-R 115,10-R 115,48-RI 115,65-R 116



# 2<sup>a</sup> ETAPA

116 Km

## SALIDA

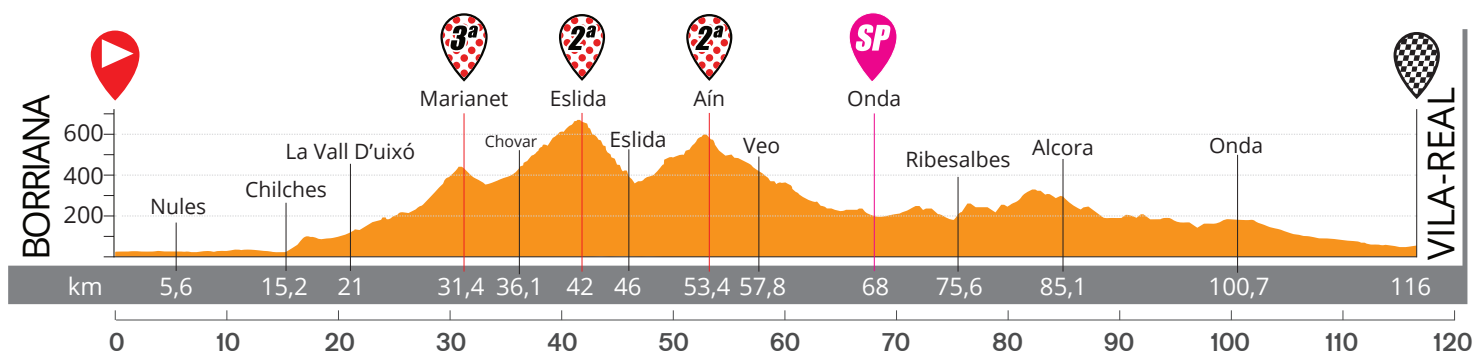
BORRIANA

- SALIDA - START • Rda Music Ibañez
- Control de Firmas - Signature Podium (12:00 h - 13:00 h) • Plaça Major
- Oficina permanente - Headquarters • Plaça Major
- Punto de paso obligatorio - Mandatory crossing point • Plaça Major
- Zona vehículos autorizados - Authorized cars zone • Plaça El Pla
- Parking vehículos equipo - Teams parking • Rda Music Ibañez
- Parking Agrupación Guardia Civil Tráfico - AGCT parking • Plaça El Pla
- Parking Motos enlace - Motorcycle parking • Plaça El Pla
- Parking Organización - Staff parking • Plaça El Pla
- Vehículos cabeza de carrera - Race head cars • Plaça El Pla
- Zona WC - WC zone • Rda Music Ibañez



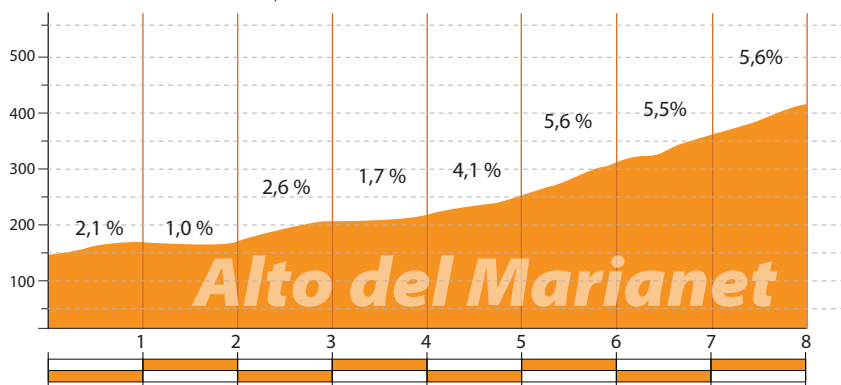


# ALTIMETRÍA · PROFILE



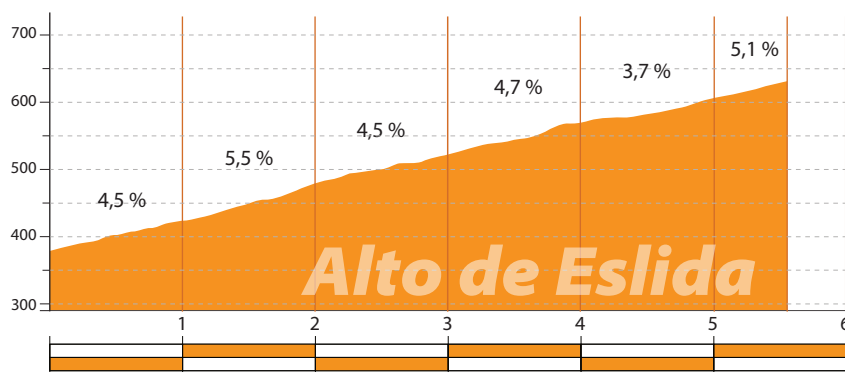
## Puerto del Marianet

Ascenso: 8,1 Km  
 Altitud máx.: 432 m  
 Desnivel: 289 m  
 Pendiente media: 3,6 %  
 Pendiente máx.: 8,5 %



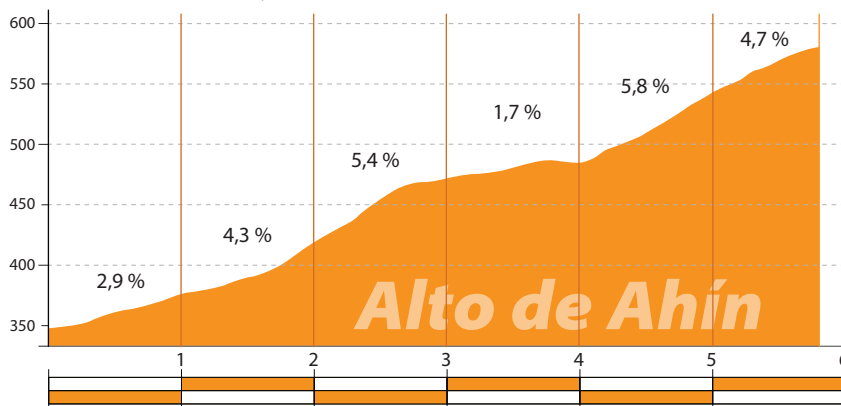
## Puerto de Eslida

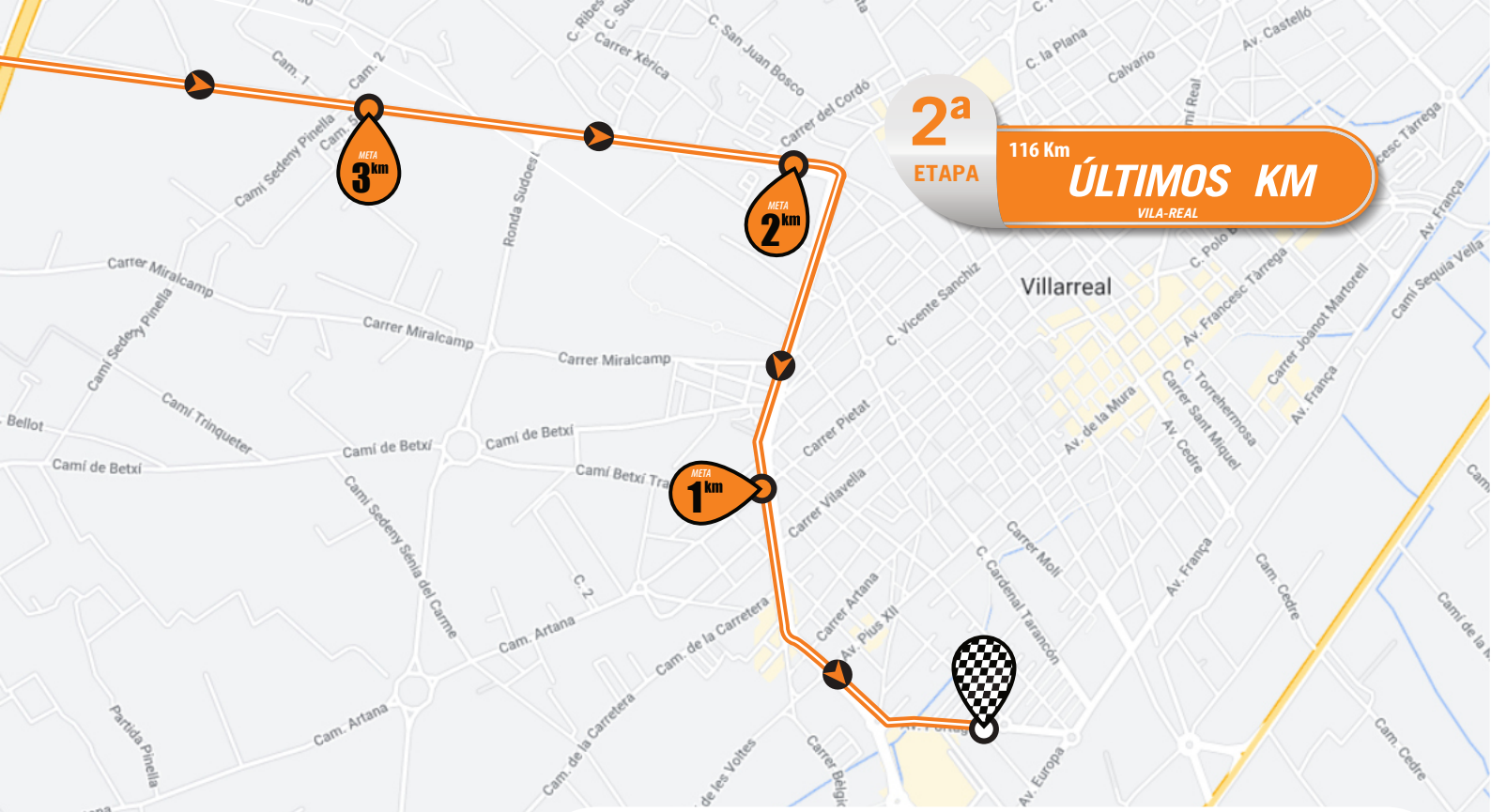
Ascenso: 5,6 Km  
 Altitud máx.: 630 m  
 Desnivel: 253 m  
 Pendiente media: 4,6 %  
 Pendiente máx.: 7,2 %



## Puerto de Ahín

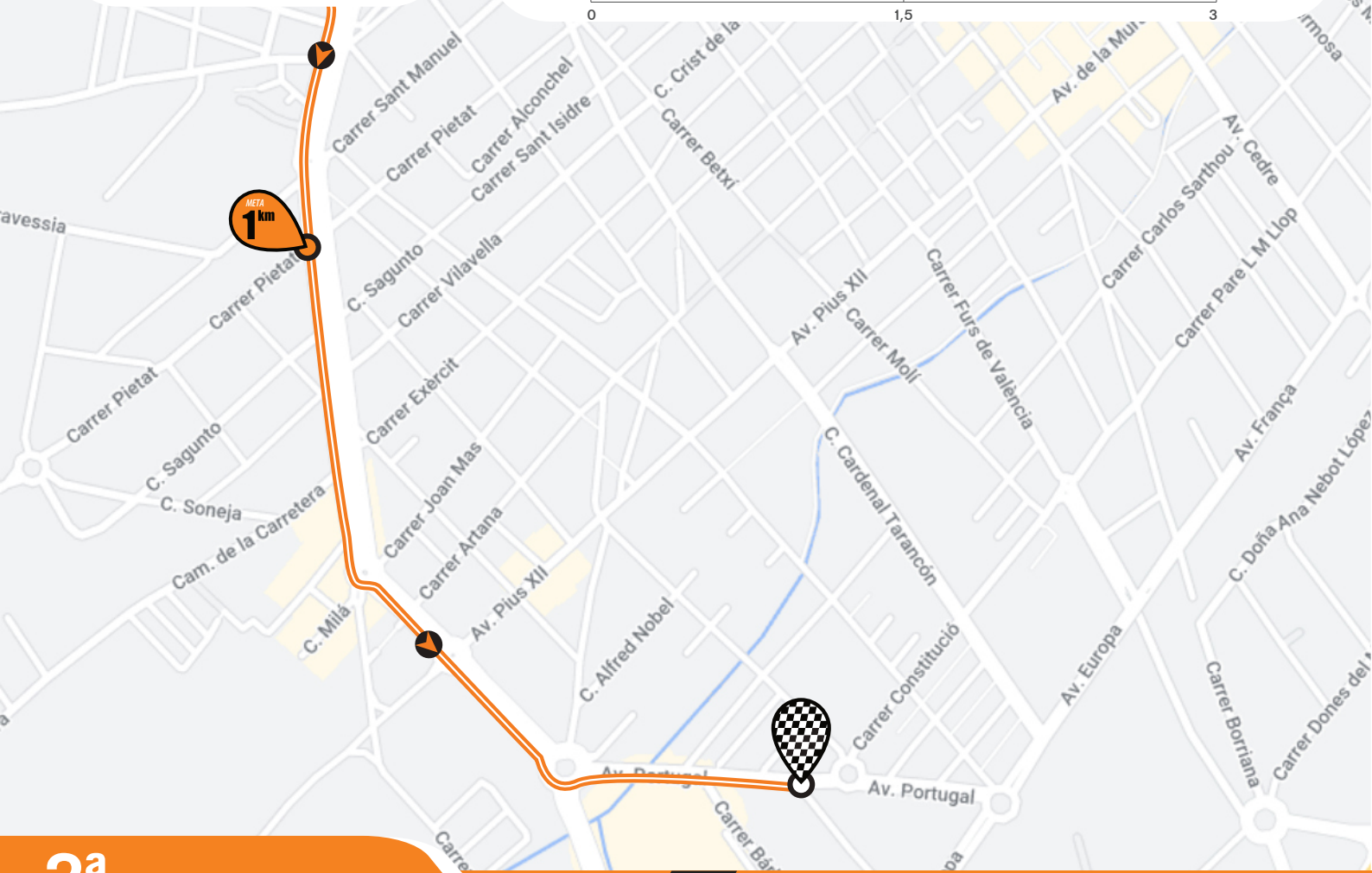
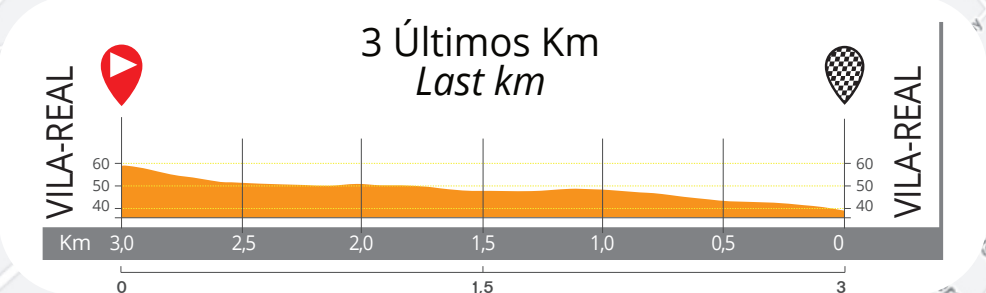
Ascenso: 5,8 Km  
 Altitud máx.: 583 m  
 Desnivel: 233 m  
 Pendiente media: 4,2 %  
 Pendiente máx.: 9,5 %





**2<sup>a</sup>**  
**ETAPA** 116 Km  
**ÚLTIMOS KM**  
 VILA-REAL

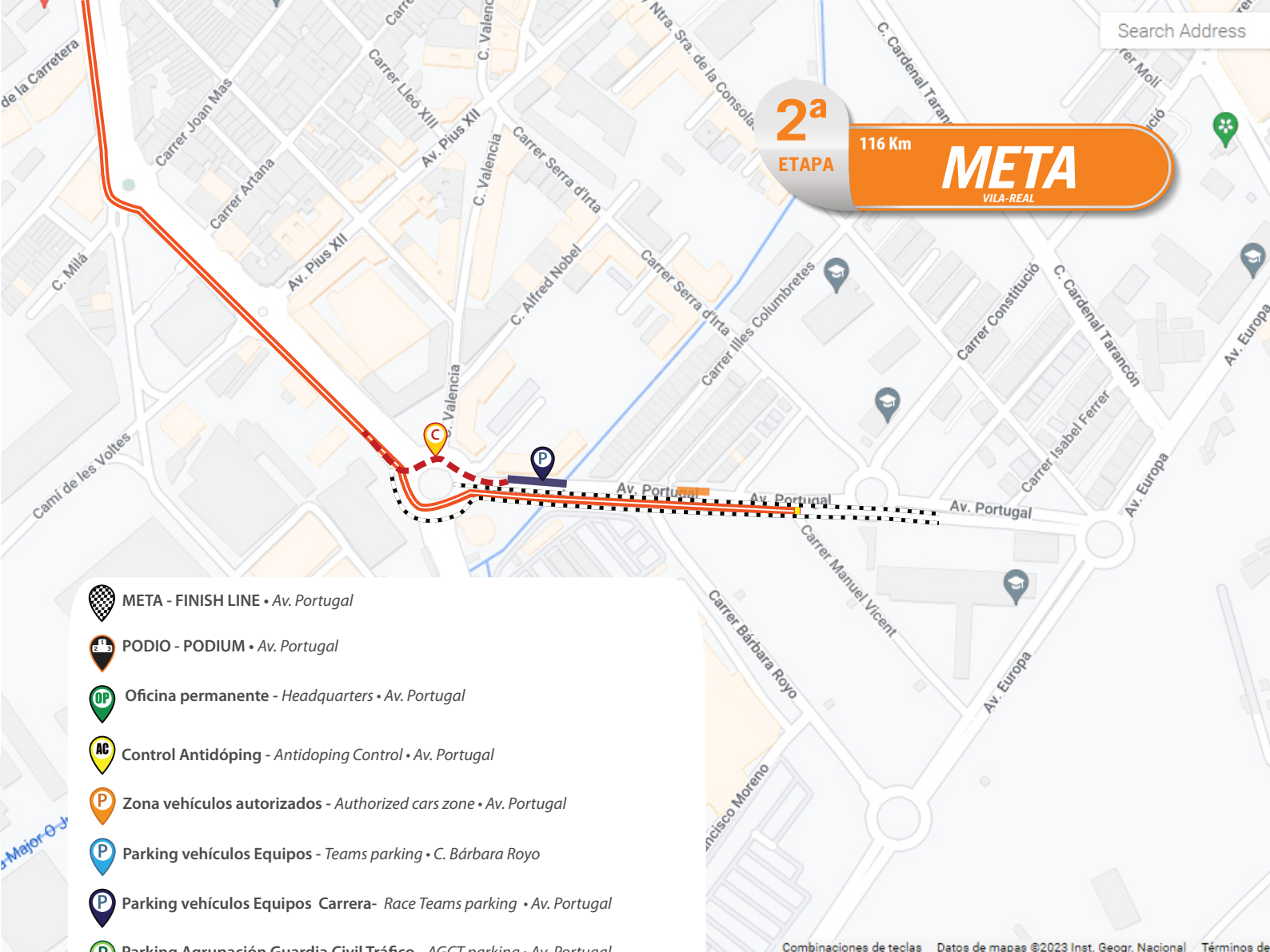
- 3,0 Km.** por Ctra. Onda
- 2,0 Km.** Giro Dcha. Av. Alemanya
- 1,3 Km.** Rtda recto Av. Itàlia
- 0,3 Km.** Rtda recto. Av. Portugal
- 0,0 Km.** META en Av. Portugal



2<sup>a</sup>  
ETAPA

116 Km

**META**  
VILA-REAL



- META - FINISH LINE • Av. Portugal
- PODIO - PODIUM • Av. Portugal
- Oficina permanente - Headquarters • Av. Portugal
- Control Antidóping - Antidoping Control • Av. Portugal
- Zona vehículos autorizados - Authorized cars zone • Av. Portugal
- Parking vehículos Equipos - Teams parking • C. Bárbara Royo
- Parking vehículos Equipos Carrera- Race Teams parking • Av. Portugal
- Parking Agrupación Guardia Civil Tráfico - AGCT parking • Av. Portugal
- Parking Motos enlace - Motorcycle parking • Av. Portugal
- Parking Organización - Staff parking • Av. Portugal
- Vehículos cabeza de carrera - Race head cars • Av. Portugal
- Crono - Chrono zone • Av. Portugal
- Zona VIP - VIP zone • Av. Portugal
- Desvío de coches - Car by pass • Av. Del Cedre
- Zona WC - WC zone • Av. Portugal



132 Km  
AGOST - ALTEA

3<sup>a</sup>  
ETAPA



SÁBADO 18 de febrero



**AGOST**



**ALTEA**



Ajuntament  
**d'Agost**



Ajuntament d'Altea

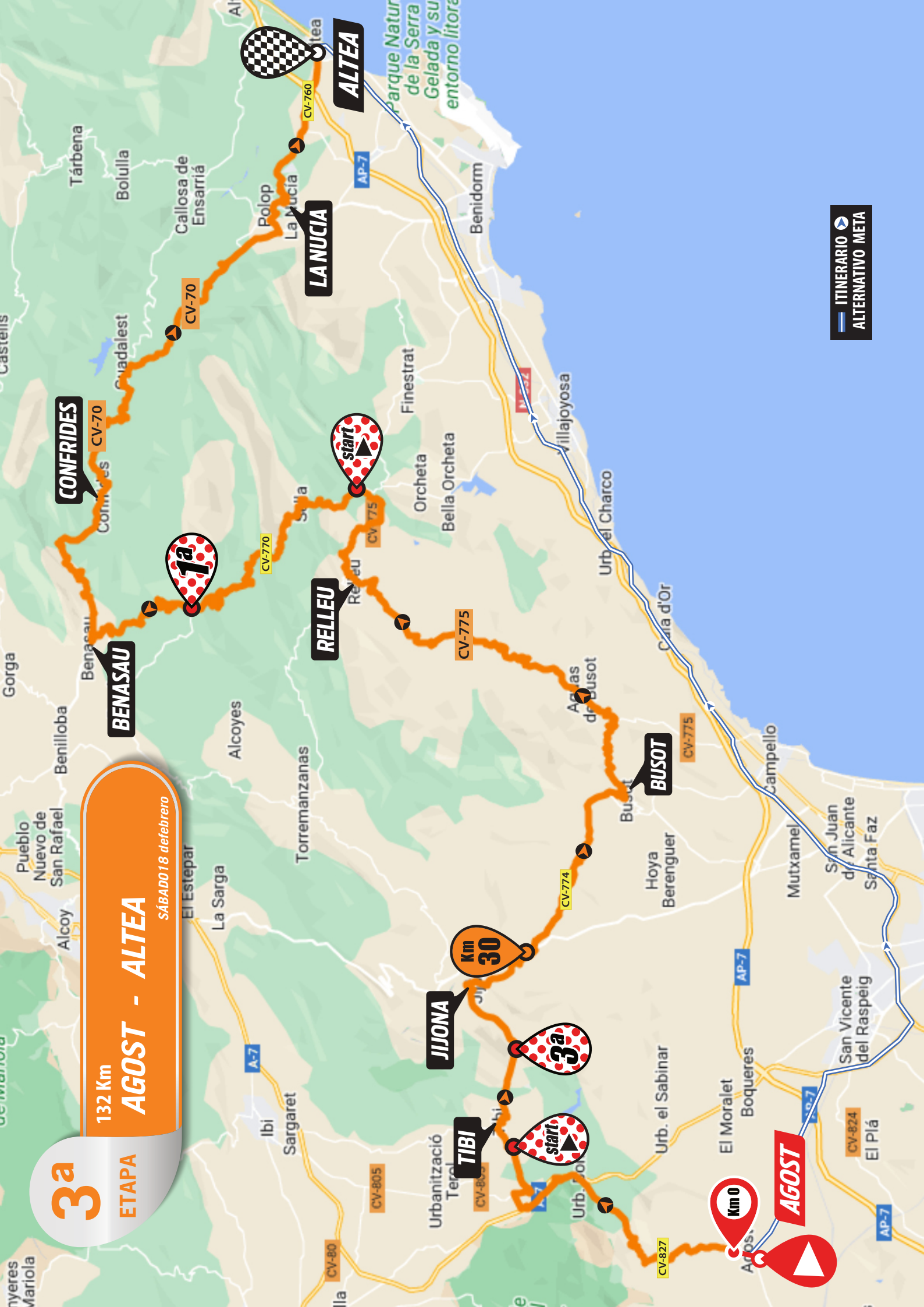
3<sup>a</sup>

ETAPA

AGOST - ALTEA

132 Km

SÁBADO 18 de febrero



ITINERARIO  
ALTERNATIVO META

Km	FALTAN	ALTITUD		Llamada Salida. 11:50	39km/h	37 km/h	35 km/h
		330		AGOST. SALIDA URBANO - <b>NEUTRALIZADO ± 2 km</b>	12:00	12:00	12:00
0	0	339	<b>Km 0</b>	AGOST. Recto CV-827 dirección Tibi CV-810	12:05	12:05	12:05
18	114	537		TIBI. Recto CV-810	12:33	12:34	12:36
21,8	110,2	725	<b>3ª</b>	<b>ALTO TIBI</b>	12:39	12:40	12:42
26,9	105,1	452		JIJONA. Recto CV-800 a Rtda. Izda. CV-774	12:46	12:49	12:51
40,2	91,8	325		BUSOT. Giro Izda. CV-773 Giro Izda. CV-775 Aguas de Busot	13:07	13:10	13:14
47,6	84,4	337		AGUAS DE BUSOT. Recto CV-775 dirección Rellou	13:18	13:22	13:27
63,1	68,9	430		RELLEU. Recto CV-775 Giro dcha. CV-770 Sella	13:42	13:47	13:53
73,5	58,5	397		SELLA. CV-770	13:58	14:04	14:11
85,6	46,4	1031	<b>1ª</b>	<b>ALTO TUDONS CV-770</b>	14:17	14:24	14:32
90,9	41,1	730		ALCOLEJA. Recto CV-770 dirección Benasau	14:25	14:32	14:40
93,7	38,3	712		BENASAU. Giro dcha. CV-70	14:29	14:37	14:46
99,2	32,8	968	<b>2ª</b>	<b>CONFRIDES.</b>	14:38	14:46	14:55
122,5	9,5	270		POLOP. Rtda. Izda. Calle Aitana, calle Teuleria, Giro dcha. CV-715	15:13	15:24	15:35
124,2	7,8	235		LA NUCIA. Recto CV-715 Giro Izda. CV-760 dirección Altea	15:16	15:26	15:38
130	2	50		ALTEA. CV-760	15:25	15:36	15:48
132	0	31		ALTEA. AV. De la Nucía <b>META.</b>	15:28	15:39	15:51

**NEUTRALIZADO.** AV.d'Alcoi, giro dcha. AV. de Xixona, rtda. dcha. CV-827 **KM 0** Salida AGOST CV-827, giro izda. CV-815, giro dcha. tunnel, giro izda. camino dirección Pol.Ind. Maigó Call, giro dcha. CV-805, giro dcha. CV-810 dirección Tibi, continua por CV-810 Jijona, Jijona continua por Calle d'Alcoi, giro Izda. Calle del Vall, rtda. recto CV-800, rtda izda. CV-774 dirección Busot, giro izda calle del Pal, giro izda. CV-773, giro izda. CV-775 dirección Aguas de Busot, continua por CV-775 dirección Rellou, gira izda CV-770, continua recto por CV-770 Alcolecha, Benisau giro dcha. CV-70, dirección Confrides, continua por CV-70 dirección Polop, rtda. izda. Calle Aitana, giro izda. Calle Teuleria, giro dcha. CV-715 dirección La Nucia, giro dcha. AV. d'Altea CV-760, continua recto por CV-760 hasta llegar Altea, Calle Caserío Llano Castillo, rtda. recto AV de la Nucía **META.**



GI 9,54-GD 12,90-GI 13-GD 13,25-GD 13,95-GI 14,65-R 17,54-GI 27,40-RI 30,75-GI 40,40-GI 41-GI 45,55-GD 63,70-R 64,50-GI 70,05-GI 92,20- GD 93,85-RD 112,50- R 120,90- R 121,65- RI 122,66- GI 123,40- GD 123,45- GI 124,80- R 128,85-R 131,9

3<sup>a</sup>









ETAPA

132Km

**SALIDA**

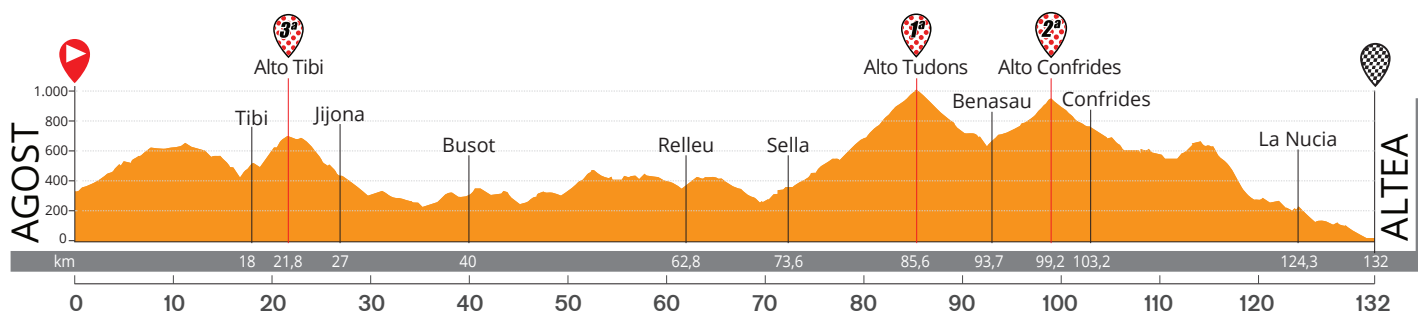
AGOST



-  SALIDA - START • Avinguda d'Alcoi
-  Control de Firmas - Signature Podium (12:00 h - 13:00 h) • Avinguda d'Alcoi
-  Oficina permanente - Headquarters • Avinguda d'Alcoi
-  Punto de paso obligatorio - Mandatory crossing point • Avinguda d'Alcoi
-  Zona vehículos autorizados - Authorized cars zone • Avinguda d'Alcoi
-  Parking vehículos equipo - Teams parking • Av. d'Alcoi, Av. Passeig de l'Era
-  Parking Agrupación Guardia Civil Tráfico - AGCT parking • Avinguda d'Alcoi
-  Parking Motos enlace - Motorcycle parking • Carrer Tibi
-  Parking Organización - Staff parking • Avinguda d'Alcoi
-  Vehículos cabeza de carrera - Race head cars • Avinguda d'Alcoi
-  Zona WC - WC zone • Avinguda d'Alcoi

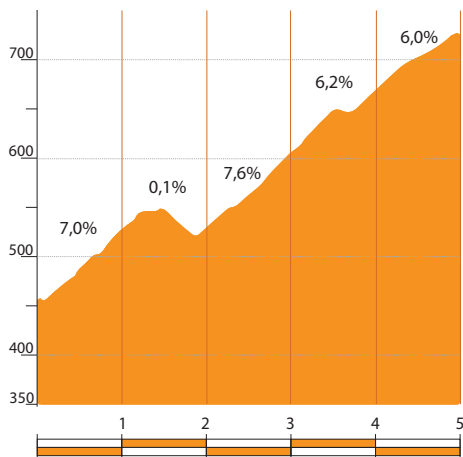


# ALTIMETRÍA · PROFILE



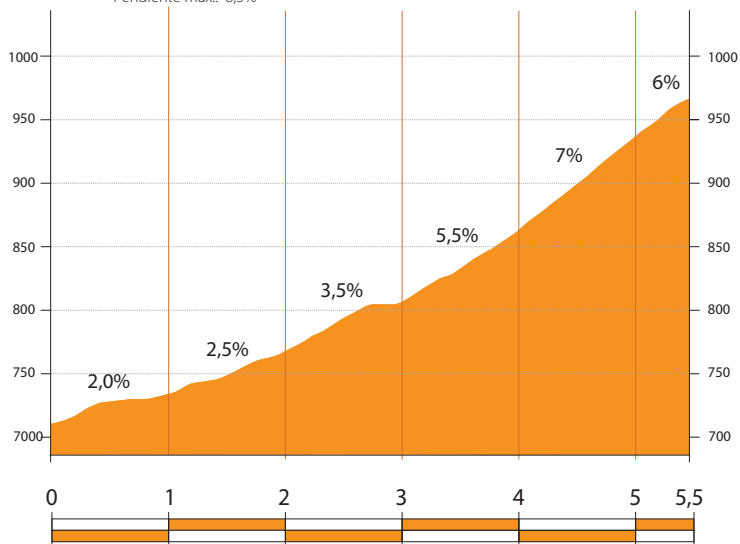
## Alto de Tibi

Ascenso: 5 Km  
 Altitud máx.: 723 m  
 Desnivel: 297 m  
 Pendiente media: 5,4%  
 Pendiente máx.: 12%



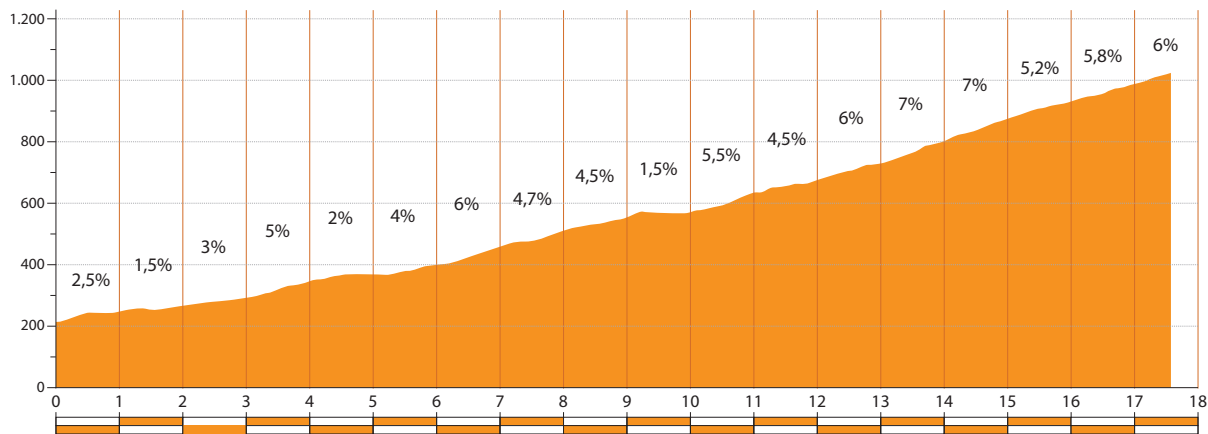
## Alto de Confrides

Ascenso: 5,5 Km  
 Altitud máx.: 968 m  
 Desnivel: 256 m  
 Pendiente media: 7,7%  
 Pendiente máx.: 8,5%

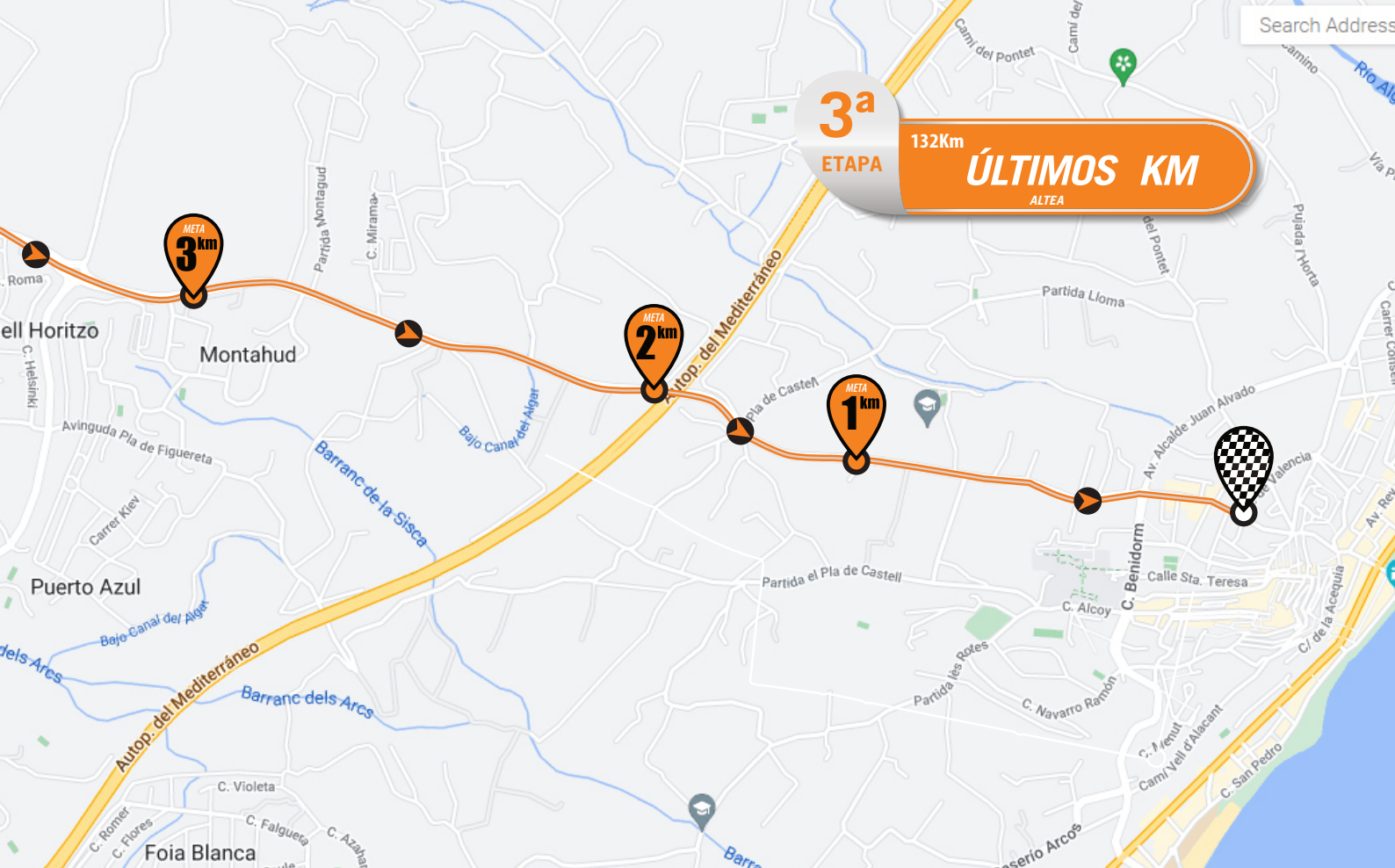


## Alto de Tudons

Ascenso: 17,6 Km  
 Altitud máx.: 1.025 m  
 Desnivel: 817 m  
 Pendiente media: 4,7%  
 Pendiente máx.: 8,4%

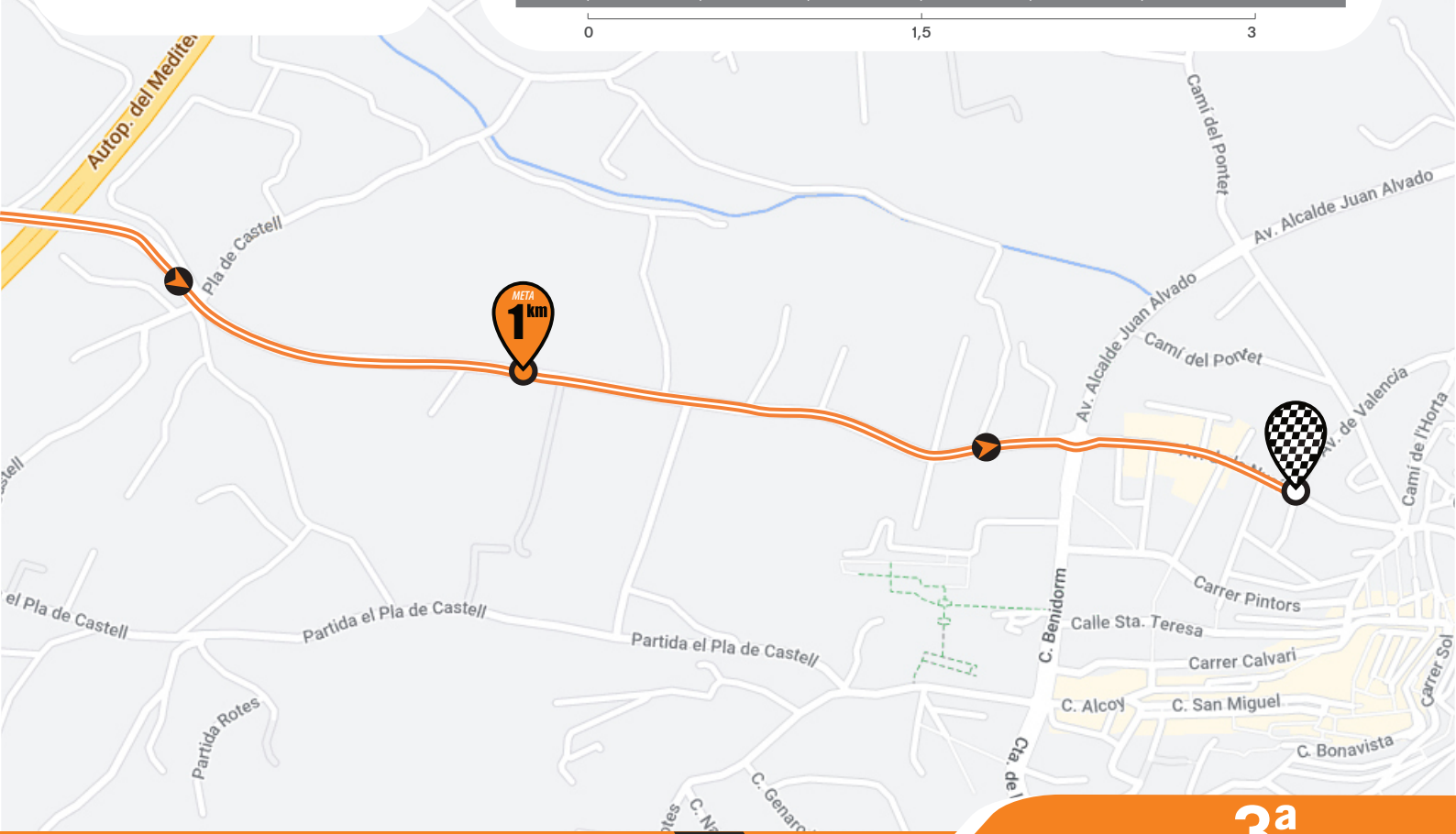






**3<sup>a</sup> ETAPA** 132Km  
**ÚLTIMOS KM**  
 ALTEA

- 3,0 Km.** por CV-760
- 2,0 Km.** por CV-760
- 1,0 Km.** por CV-760
- 0,3 Km.** Rtda Recto. Av. De la Nucúa
- 0,0 Km.** META en Av. De la Nucúa



3<sup>a</sup>








ETAPA

132 Km

**META**

ALTEA



-  META - FINISH LINE • Av. De la Nucía
-  PODIO - PODIUM • Av. De la Nucía
-  Oficina permanente - Headquarters • Av. De la Nucía
-  Control Antidóping - Antidoping Control • Av. De la Nucía
-  Zona vehículos autorizados - Authorized cars zone • Av. De Valencia
-  Parking vehículos Equipos - Teams parking • Parking Basseta
-  Parking vehículos Equipos Carrera- Race Teams parking • Parking Basseta
-  Parking Agrupación Guardia Civil Tráfico - AGCT parking • Av. De Valencia
-  Parking Motos enlace - Motorcycle parking • Av. De Valencia
-  Parking Organización - Staff parking • Av. De Valencia
-  Vehículos cabeza de carrera - Race head cars • Av. De Valencia
-  Crono - Chrono zone • C. San Isidro Labrador
-  Zona VIP - VIP zone • Av. De la Nucía
-  Desvío de coches - Car by pass • C. Alcalde Juan Alvado
-  Zona WC - WC zone • Av. De la Nucía



113 Km

**Tavernes de la Valldigna - Gandia**

*Domingo 19 de febrero*

**4<sup>a</sup>**  
**ETAPA**

DIPUTACIÓ DE  
**VALENCIA**

Joventut i Esports



**Tavernes de la Valldigna**



**Gandia**



Ajuntament de  
**Tavernes de la Valldigna**



AJUNTAMENT DE GANDIA

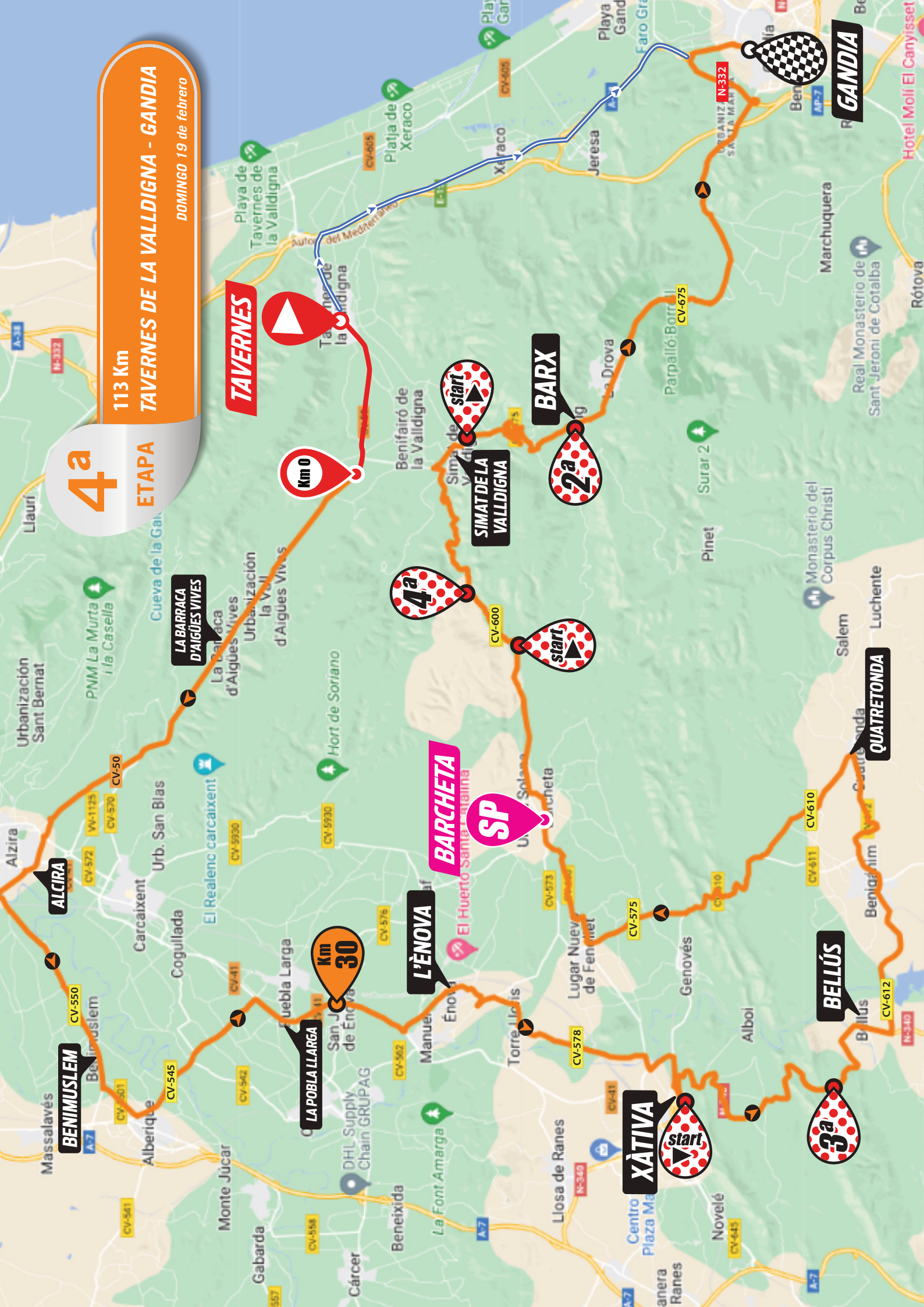
# 4<sup>a</sup>

## ETAPA

113 Km

### TAVERNES DE LA VALLIGNA - GANDIA

DOMINGO 19 de febrero



**TAVERNES**

**Km 0**

**4<sup>a</sup>**

**SIMATDELA VALLIGNA**

**BARX**

**2<sup>a</sup>**

**BARCHETA**

**SP**

**L'ÈNOVA**

**Km 30**

**LA POBLA LLARGA**

**XÀTIVA**

**BELLÚS**

**3<sup>a</sup>**

**QUATRETONDA**

**GANDIA**

113 Km

## Tavernes de la Valldigna - Gandia

Domingo 19 de febrero

4<sup>a</sup>  
ETAPA

HORARIO PREVISTO

Km	FALTAN	ALTITUD		Llamada Salida. 10:50	39 km/h	37 km/h	35 km/h
		30		<b>Tavernes. SALIDA NEUTRALIZADA - NEUTRALIZADO ± 3 km</b>	11:00	11:00	11:00
0	0	33	<b>Km 0</b>	<b>Tavernes de la Valldigna. en CV-50 a Alcira</b>	11:10	11:10	11:10
6,2	105,8	74		<b>LA BARRACA D'AIGÜES VIVES. Recto CV-50</b>	11:20	11:20	11:21
13,7	98,3	18		<b>ALZIRA. Recto CV-50 a rtda. izda. CV-550</b>	11:31	11:32	11:33
20,4	91,6	22		<b>BENIMUSLEM. Recto CV-550 a rtda. izda. CV-5501</b>	11:41	11:43	11:45
23,2	88,8	26		<b>ALBERIC. Recto CV-5501 a rtda. izda. CV-545</b>	11:46	11:48	11:50
27,8	84,2	27		<b>LA POBLA LLARGA. CV-545 Rtda. dcha. CV-41</b>	11:53	11:55	11:58
30,5	81,5	36		<b>SANT JOANET. Recto CV-41</b>	11:57	11:59	12:02
34,4	79,6	45		<b>MANUEL. CV-41 a rtda. izda. CV-575</b>	12:03	12:06	12:09
33,9	78,1	43		<b>L'ÈNOVA. Recto CV-575 a giro dcha. CV-578</b>	12:02	12:06	12:08
37,2	74,8	66		<b>TORRE DE LLORIS. Recto CV-578 a giro dcha. CV-600</b>	12:07	12:10	12:14
43	69	116		<b>XÀTIVA. Rtda. izda. CV-645 a Ctra. Genovés, giro izda. CV-620</b>	12:16	12:20	12:24
51,2	60,8	251		<b>ALTO DE SERRA GROSSA. CV-620</b>	12:29	12:33	12:38
53,8	55,2	129		<b>BELLÚS. Recto CV-620 a giro izda. CV-612</b>	12:33	12:37	12:42
59	53	178		<b>BENIGÀNIM. Recto CV-621</b>	12:41	12:46	12:51
63,7	48,3	215		<b>QUATRETONDA. CV-621 a rtda. izda. CV-610 a giro dcha. CV-575</b>	12:48	12:53	12:59
74	38	93		<b>LLOCNOU D'EN FENOLLET. CV-575 a rtda. dcha. CV-600</b>	13:04	13:10	13:17
78,6	33,4	102	<b>SP</b>	<b>BARXETA. CV-600 a CV-6002 Ctra. Xàtiva, Ctra. de Simat a CV-600</b>	13:11	13:17	13:25
85	27	281		<b>ALTO DE BARXETA. CV-600</b>	13:21	13:28	13:36
89,7	22,3	50		<b>SIMAT DE VALLDIGNA. CV-600 a rtda. dcha. CV-675</b>	13:28	13:35	13:44
97,4	14,6	352		<b>ALTO DE BARX. CV-675</b>	13:40	13:48	13:57
97,6	14,4	347		<b>BARX. Recto CV-675</b>	13:40	13:48	13:57
112	4	28		<b>GANDIA. CV-675</b>	14:01	14:10	14:20
113	0	22		<b>META. Avinguda de la República Argentina.</b>	14:02	14:12	14:22

**NEUTRALIZADO.** Carrer Major, Gran Vía de les Germanies, Avinguda de la Valldigna, CV-50. **KM 0** Salida en CV-50 dirección La Barraca d'Aigües Vives, seguir por CV-50 dirección Alcira, rotonda izda. por CV-550 dirección Benimuslem, seguir por CV-550, rda. izda. por CV-5501, en Alberic rtda. izda. por Carr. Carcaixent/CV-545, hacia la Pobla Llarga, en la rotonda dcha. dirección CV-41 hacia Manuel, rtda. izda. por CV-575 l'Ènova, seguir por CV-575 y giro dcha. por CV-578 dirección Xàtiva, giro dcha. por Ctra. Simat/CV-600, rotonda izda. por CV-645 hacia rtda. y toma la salida por Ctra. Genovés y giro dcha. hacia CV-620, seguir por CV-620 dirección Bellús, pasa Bellús giro izda. por CV-621 dirección Benigànim, pasa y continúa por Carr. Benigànim dirección Quatretonda, giro izda. por CV-610, seguir y giro dcha. por CV-575 dirección Llocnou d'en Fenollet, rtda. dcha. por CV-600 dirección Barxeta, rtda. dcha. Ctra. Xàtiva, Av. Jaume I, Ctra. de Simat CV-6002, rtda. dcha. por CV-600 dirección Simat, giro izda. (Simat) por CV-600 y rtda. dcha. por CV-675 dirección Barx, paso por Barx y continúa por CV-675 (Urb. La Drova), seguir dirección Gandia por CV-675, giro dcha. N-332, giro dcha. Av. De Valencia, Av República Argentina. META.



R 11,2-R1 12-6-R13-2-R 14,4-R1 15,45-R 16-R 18,6-R 19,8-R 20,4-R1 21,65-R1 22,8-RD 27,55-R 28,8-R 30,1-R1 32-GD 40,5-R1 40,8-RD 41,6-R1 42,5- GI 42,9- GI 54,4-R1 63,5- GD 71-RD 73,8-RD 77,6-GI 78,5-RD 78,9-GI 89,7- RD 89,9-RD 90,8-GI 97,5-R 110,4-GD 110,7-GI 110,9-R1 111,8-GD 114,1- RI 115,6

4<sup>a</sup>  
ETAPA

113 Km

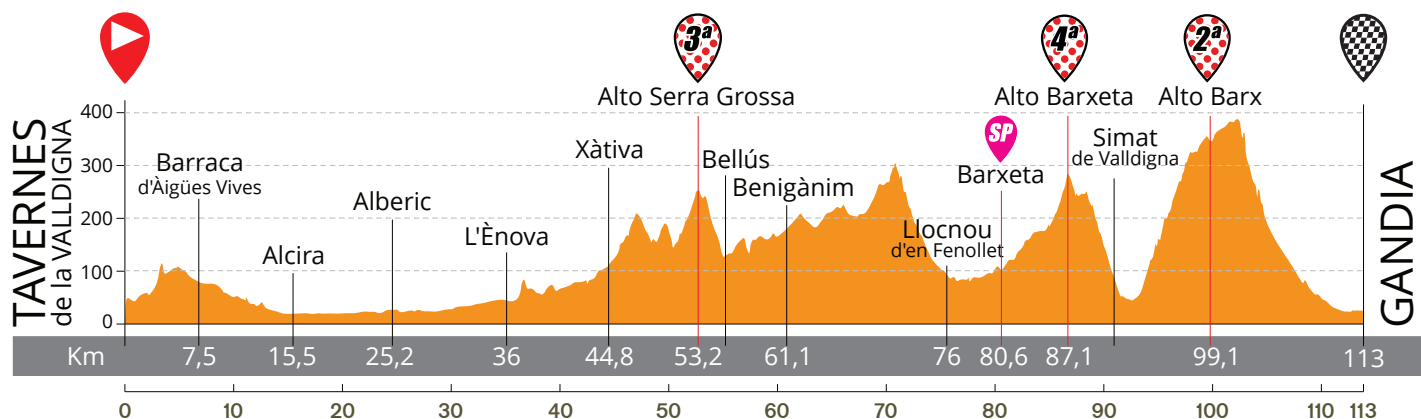
**SALIDA**  
TAVERNES DE LA VALLDIGNA



- SALIDA - START • Carrer Major
- Control de Firmas - Signature Podium (12:00 h - 13:00 h) • Plaza Major
- Oficina permanente - Headquarters • Plaza Major
- Punto de paso obligatorio - Mandatory crossing point • Carrer Major
- Zona vehículos autorizados - Authorized cars zone • Carrer Major
- Parking vehículos equipo - Teams parking • Carrer Major
- Parking Agrupación Guardia Civil Tráfico - AGCT parking • Carrer Major
- Parking Motos enlace - Motorcycle parking • Carrer Major
- Parking Organización - Staff parking • Carrer Major
- Vehículos cabeza de carrera - Race head cars • Carrer Major
- Zona WC - WC zone • Casa Cultura

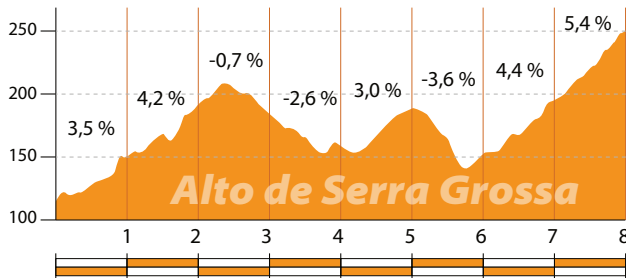


# ALTIMETRÍA · PROFILE



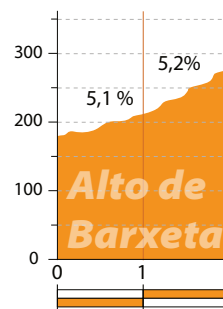
## Alto de Serra Grossa

Ascenso: 8,0 Km  
 Altitud máx.: 250 m  
 Desnivel: 136 m  
 Pendentia media: 1,7 %  
 Pendentia máx.: 7,2 %



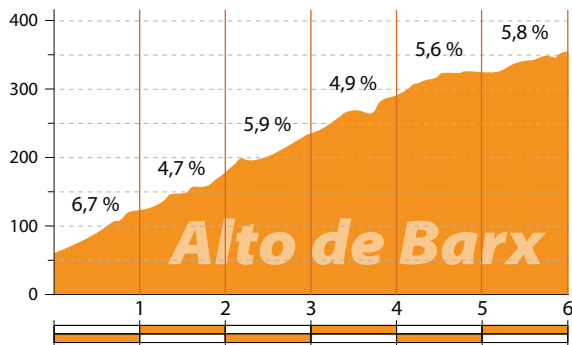
## Alto de Barxeta

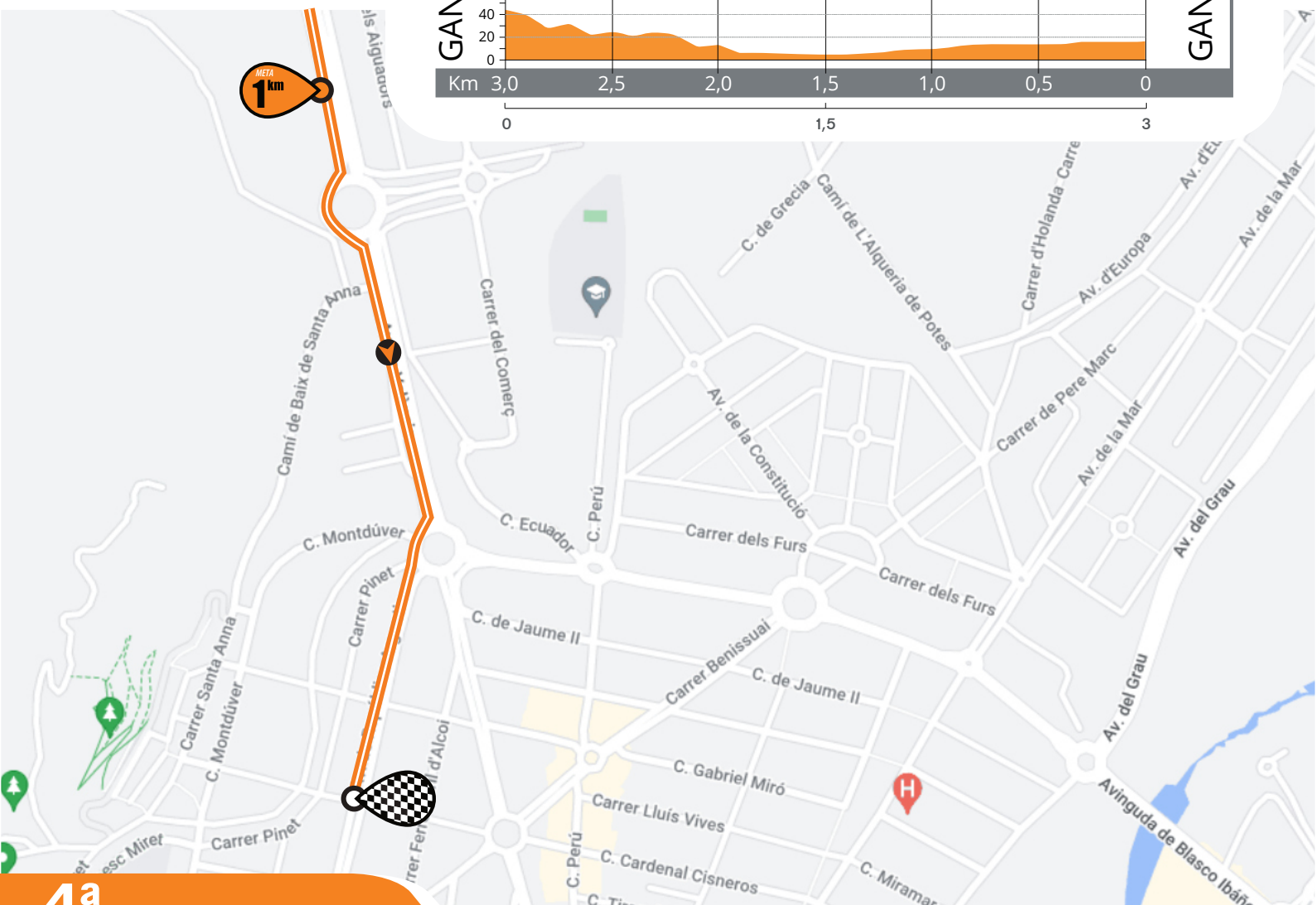

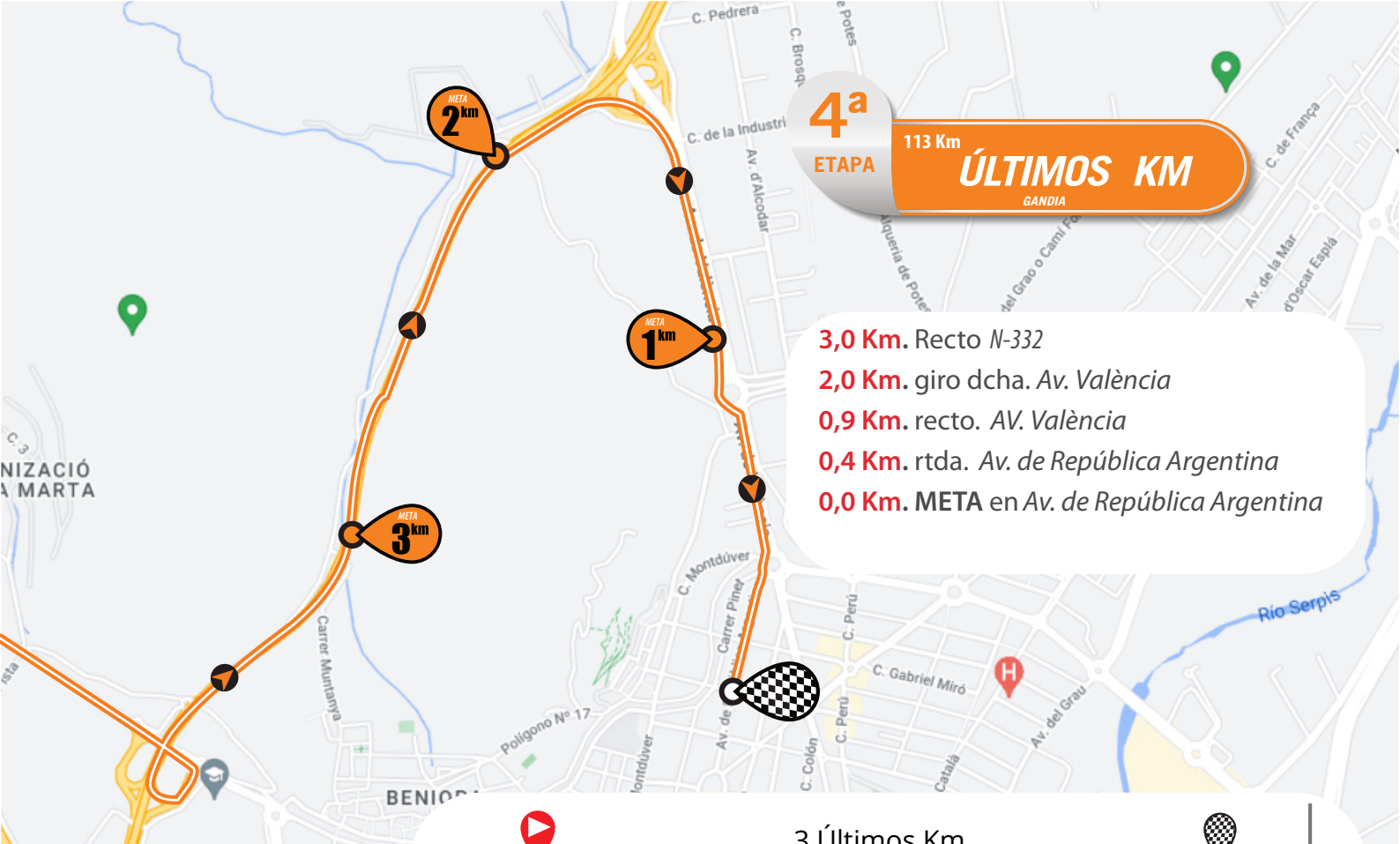
Ascenso: 2,0 Km  
 Altitud máx.: 277 m  
 Desnivel: 101 m  
 Pendentia media: 5,1 %  
 Pendentia máx.: 6,7 %



## Alto de Barx

Ascenso: 6,0 Km  
 Altitud máx.: 352 m  
 Desnivel: 293 m  
 Pendentia media: 5,6 %  
 Pendentia máx.: 8,2 %







4<sup>a</sup>

ETAPA

113 Km

**META**

GANDIA



- META - FINISH LINE • Av. de la República Argentina
- PODIO - PODIUM • Av. de la República Argentina
- Oficina permanente - Headquarters • Av. de la República Argentina
- Control Antidoping - Antidoping Control • Av. de la República Argentina
- Zona vehículos autorizados - Authorized cars zone • C. Sant Joaquim
- Parking vehículos Equipos - Teams parking • C. Pinet
- Parking vehículos Equipos Carrera- Race Teams parking • Parking C. Pinet
- Parking Agrupación Guardia Civil Tráfico - AGCT parking • C. Pinet
- Parking Motos enlace - Motorcycle parking • C. Gabriel Miró
- Parking Organización - Staff parking • C. Cardenal Cisneros
- Vehículos cabeza de carrera - Race head cars • C. Cardenal
- Crono - Chrono zone • Av. de la República Argentina
- Zona VIP - VIP zone • Av. de la República Argentina
- Desvío de coches - Car by pass • C. Pinet
- Zona WC - WC zone • Av. de la República Argentina

# ALOJAMIENTOS - ACCOMMODATIONS

## 15-16 FEBRERO

### HOTEL EXE Puerto de Sagunto

Calle/Street - Av. Ojos Negros, 55 - 46520 PUERTO DE SAGUNTO (València) SPAIN

+34 962 69 83 84 <https://www.exehotels.com>

### HOTEL ALBUFERA

Calle/Street - Plaza Alquería de la Culla, 1 - 46910 Alfafar (València) SPAIN

+34 963 186 556 <https://www.hotelalbufera.com/>

### HOTEL BAYREN

Calle/Street - Paseo de Neptuno, N62 - 46730 Playa de Gandia (València) SPAIN

+34 96 284 03 00 <https://www.hotelrhbayren.com/>

### HOTEL RIVIERA

Calle/Street - Paseo Marítimo Neptuno, nº 28 - 46730 Playa de Gandia (València) SPAIN

+34 96 284 50 42 <https://www.hotelrhiviera.com/>

TREK - SEGAFREDO  
MOVISTAR TEAM WOMEN  
UAE TEAM ADQ

EF EDUCATION - TIBCO - SVB  
TEAM DSM  
CANYON SRAM RACING  
FENIX-DECEUNICK CYCLING TEAM  
UNO - X PRO CYCLING TEAM

TEAM JUMBO - VISMA  
FDJ - SUEZ  
ISRAEL PREMIER TECH - ROLAND  
BEPINK  
ENEICAT - RBH GLOBAL  
COFIDIS WOMEN TEAM  
AG INSURANCE - SOUDAL QUICK-STEP CYCLING TEAM  
LABORAL KUTXA TEAM  
CERATIZIT - WNT PRO CYCLING  
MASSI TACTIC WOMEN'S TEAM  
BIZKAIA DURANGO

LIV RACING TEQFIND  
CANTABRIA DEPORTE - RIO MIERA WOMEN'S CYCLING TEAM  
DAS - HANDSLING  
SOPELA WOMEN'S TEAM

## 17-18 FEBRERO

### HOTEL SUN PALACE ALBIR

Calle/Street - C/Hércules 1 - El Albir - Alfaz del pí - 03581(Alicante) SPAIN

+34 966 071 362 <https://www.hotelsunpalacealbir.com/>

### HOTEL ALBUFERA

Calle/Street - Plaza Alquería de la Culla, 1 - 46910 Alfafar (València) SPAIN

+34 963 186 556 <https://www.hotelalbufera.com/>

### HOTEL BAYREN

Calle/Street - Paseo de Neptuno, N62 - 46730 Playa de Gandia (València) SPAIN

+34 96 284 03 00 <https://www.hotelrhbayren.com/>

### HOTEL RIVIERA

Calle/Street - Paseo Marítimo Neptuno, nº 28 - 46730 Playa de Gandia (València) SPAIN

+34 96 284 50 42 <https://www.hotelrhiviera.com/>

TREK - SEGAFREDO  
MOVISTAR TEAM WOMEN  
UAE TEAM ADQ

EF EDUCATION - TIBCO - SVB  
TEAM DSM  
CANYON SRAM RACING  
FENIX-DECEUNICK CYCLING TEAM  
UNO - X PRO CYCLING TEAM

TEAM JUMBO - VISMA  
FDJ - SUEZ  
ISRAEL PREMIER TECH - ROLAND  
BEPINK  
ENEICAT - RBH GLOBAL  
COFIDIS WOMEN TEAM  
AG INSURANCE - SOUDAL QUICK-STEP CYCLING TEAM  
LABORAL KUTXA TEAM  
CERATIZIT - WNT PRO CYCLING  
MASSI TACTIC WOMEN'S TEAM  
BIZKAIA DURANGO

LIV RACING TEQFIND  
CANTABRIA DEPORTE - RIO MIERA WOMEN'S CYCLING TEAM  
DAS - HANDSLING  
SOPELA WOMEN'S TEAM

# ORGANIZACIÓN • ORGANIZATION

## JURADO TÉCNICO

### Jury Panel

PRESIDENTE / President	BASTIEN Laurent
ADJUNTO / Attached 1º	JOSEP RAMÓN DEMPÈRE RODA
ADJUNTO / Attached 2º	MIRIAN LEAL ILLERA
MOTO 1	ELENA PÉREZ SANCHEZ
MOTO 2	ALEXIA ESPARZA JIMÉNEZ
MOTO 3	MANUEL JOSÉ MUÑOZ GAMBIN
LLEGADA MOTO / Finish Moto	PABLO PASCUAL RUBIO
CRONO / Cr	ROBERTO MOLES CAPELLA

## ORGANIZACIÓN

### Organization

DIRECTOR GENERAL / General Manager	Rubén Donet Gregori
DIRECTOR TÉCNICO / Technical Director	Antonio Molina Canet
DIRECTOR FINANCIERO / CFO	Joaquín Barber
JEFE DE PRENSA / Headquarters	Julián Sáez
SEGURIDAD VIAL / Security	Teniente. Jose Antonio
MOTOS ENLACE / Motorcycles	Alfonso Enri • 696 961 636
RESPONSABLE EQUIPOS / Teams Responsible	Celia López
PROTOCOLO / Protocol	Marta Estruch
RESPONSABLE HOTELES / Hotel responsible	Andreu Mas
OFICINA PERMANENTE / Race-Headquarters	Lucas Criado
REDES SOCIALES / RRSS	Albert Rivera
RADIO VUELTA / Radio Tour	Celia López
SPEAKER	Julián Sáez
MÉDICO DE CARRERA / Medical	Ambulancias Vallada
AMBULANCIAS / Ambulance	Ambulancias Vallada
COCHE NEUTRO / Neutral Cars	Sport-Public
FOTOGRAFO / Photographer	Luís Villacañas - Vicent Bravo
RESPONSABLE SEÑALÉTICA / Signal responsible	Pau Rodríguez
GUIA INTERACTICA / Interactive Guide	Julio Rodríguez

## 112 URGENCIAS

### 112 Emergency SOS



## SERVICIO MÉDICO

### Medical Service

Juan Manuel +34 634 693 443

## CENTROS MÉDICOS

### Medical Centers

#### ETAPA / Stage 1

<b>CLÍNICA QUIRÓN</b>	<b>HOSPITAL CASA DE SALUD</b>
C/ Avda. Blasco Ibáñez, 14	C/ Avda. Dénia, 41
46010 VALENCIA	46015 VALENCIA
Tel. 963 690 600	Tel. 963 460 000

#### ETAPA / Stage 2

**HOSPITAL REY D. JAIME**  
C/ Santa M<sup>a</sup> Rosa Molas, 25  
12004 CASTELLÓN  
Tel. 964 726 000

#### ETAPA / Stage 3

<b>CLÍNICA VISTAHERMOSA</b>	<b>HOSPITAL INTL. MEDIMAR</b>
C/ Avda. Dénia, 103	C/ Avda. Dénia, 87
03013 ALICANTE	03016 ALICANTE
Tel. 965 264 200	Tel. 965 162 200

#### ETAPA / Stage 4

**IMED LA SAFOR**  
C/ Daimús, 26  
46701 GANDIA  
Tel. 962 874 740



**SETMANA CICLISTA**  
VOLTA FEMENINA DE LA COMUNITAT VALENCIANA